Geertrui BLANCQUAERT & François MALRAIN

Évolution des sociétés gauloises du Second âge du Fer, entre mutations internes et influences externes

Actes du 38e colloque international
de l'AFEAF - Amiens
du 29 mai au 1er juin 2014

REVUE ARCHÉOLOGIQUE DE PICARDIE

N° Spécial 30 -2016

Évolution des sociétés gauloises du Second âge du Fer, entre mutations internes et influences externes

Actes du 38e colloque international de l'AFEAF
Amiens
29 mai - 1er juin 2014

Sous la direction de

Geertrui BLANCQUAERT & François MALRAIN

Société archéologique de Picardie
Président : Philippe Racinet
Président d'Honneur : Jean-Louis Cadoux
Vice-Président : Daniel Piton
Vice-Président d'Honneur : Marc Durand
Secrétaire : Françoise Bostyn
Trésorier : Christian Sanvoisin
Membres de droit : Jean-Luc Collart,
Conservateur général du patrimoine,
conservateur régional de l'archéologie
Pascal Depaepe, INRAP
Daniel Piton

siège social
Laboratoire d'archéologie
Université de Picardie Jules Verne
Campus, chemin du Thil
F - 80 025 AMIENS CEDEX

adresse administrative
47 rue du Châtel
F - 60 300 SENLIS
rap.sanvoisin60@orange.fr (commandes - trésorerie)
rap.daniel.piton@orange.fr (publications- questions diverses)

cotisation
5 € de cotisation

abonnement 2016
2 numéros annuels 55 €
Attention, les règlements doivent être libellés à l'ordre de
Revue Archéologique de Picardie
La Poste Lille 49 68 14 K

site internet
http://www.revue-archeologique-picardie.fr

dépôt légal - mai 2016
N° ISSN : 1272-6117

Sommaire

REVUE ARCHÉOLOGIQUE DE PICARDIE . NUMÉRO SPÉCIAL 30 - 2016 .

DIRECTEUR DE LA PUBLICATION
Daniel PITON
rap.daniel.piton@orange.fr

ADRESSE ADMINISTRATIVE ET COMMERCIALE
47 rue du Châtel
F - 60 300 SENLIS
rap.daniel.piton@orange.fr
(questions d'ordre général)
rap.sanvoisin60@orange.fr
(commandes - trésorerie)

LA REVUE ARCHÉOLOGIQUE DE PICARDIE
est publiée avec le concours de la Région de Picardie, des Conseils départementaux de l'Aisne, de l'Oise et de la Somme, du Ministère de la Culture (Sous-direction de l'Archéologie & SRA de Picardie). et avec le concours de l'Institut national de recherches archéologiques préventives.

COMITÉ DE LECTURE
Didier BAYARD, Tahar BENREDJEB, François BLARY, Adrien BOSSARD, Françoise BOSTYN,Nathalie BUCHEZ, Jean-Louis CADOUX, Benoît CLAVEL, Jean-Luc COLLART, Bruno DESACHY, Sophie DESENNE, Jean-Pierre FAGNART, Jean-Marc FÉMOLANT, Gérard FERCOQ DU LESLAY, Nathalie GRESSIEZR, Lamys HACHEM, Vincent LEGROS, Jean-Luc LOCHT, NOËL MAHEO, François MALRAIN, Daniel PITON, Philippe RACINET, Marc TALON

COUVERTURE
- Évocation d'un paysage à l'époque gauloise (© B. CLARYS).
- Évocation du site de Poulainville à La Tène finale (© S. LANCELOT/Inrap).

IMPRIMERIE : GEERS OFFSET
Eekhoutdriesstraat 67
9041 Gand
www.geersoffset.com

SITE INTERNET
http://www.revue-archeologique-picardie.fr

9 • Préface par Jean-Luc COLLART, conservateur régional de l'archéologie.

11 • Préface par Dominique GARCIA, Président de l'Inrap.

13 • L'Association Française pour l'Étude de l'Âge du Fer.

15 • Le mot des organisateurs.

THÈME I
FORMES D'OCCUPATION ET D'ORGANISATION TERRITORIALE

17 • *Origines protohistoriques des voies de grands parcours antiques en territoires Carnute, Senon et Parisii. Éléments fournis par l'archéologie préventive et l'archéogéographie* par Jean BRUANT avec la collaboration de Régis TOUQUET.

35 • *Le Mesnil-Aubry / Le Plessis-Gassot (Val-d'Oise) "Carrière REP/Véolia" : exemple de structuration du territoire au second âge du Fer au nord du Bassin parisien. Étude de cas et apport de l'archéogéographie* par Caroline TOUQUET LAPORTE-CASSAGNE & Fanny TROUVÉ.

49 • *Premières réflexions sur l'organisation des territoires dans le Nord-Ouest de la Gaule à la fin du second âge du Fer : Les Aulerques Cénomans* par Julie RÉMY.

61 • *Genèse d'un réseau de fermes du second âge du Fer en Plaine de Caen* par Chris-Cécile BESNARD-VAUTERIN *et al.*

83 • *La basse vallée de la Seine : une zone d'interfaces en marge des réseaux d'échanges de la fin de l'âge du Fer ?* par Célia BASSET.

95 • *Contraintes, transformations et héritages. Cinq siècles d'évolution d'un paysage rural aux portes de* Samarobriva *: la ZAC de "La Croix de Fer", près d'Amiens (Somme)* par Stéphane GAUDEFROY.

113 • *Héritage et évolution des implantations foncières chez les Rèmes dans le nord-Laonnois entre le IIIe s. av. J.-C. et le IIIe s. ap. J. C.L'exemple du pôle d'activités du Griffon, à Barenton-Bugny, Chambry et Laon (Aisne)* par Alexandre Audebert *et al.*

133 • *L'occupation du second âge du Fer à Brebières (Pas-de-Calais), un habitat rural standardisé ?* par Agnès Lacalmontie.

147 • *Les alentours des sites centraux : le développement et la structuration du territoire dans la vallée du Danube en Basse-Bavière à l'époque de La Tène* par Claudia Tappert.

167 • *Les mutations territoriales et sociales en Europe Centrale entre les IIIe et Ier siècles avant J.-C.* par Jan Kysela, Jiří Militký, Alžběta Danielisová.

179 • *Réflexions sur l'évolution des formes d'appropriation de la terre à Nîmes (de la fin du VIe siècle au changement d'ère)* par Pierre Séjalon.

199 • Ὤικουν δὲ κατὰ κώμας ἀτειχίστους. *Sources historiographiques et nouvelles acquisitions archéologiques à propos des sociétés gauloises en Cisalpine du IVe au Ier siècle av. J.-C.* par Marco Cavalieri.

223 • *Mutations urbaines à Boviolles/*Nasium *(Meuse, Lorraine)* par Bertrand Bonaventure, Guillaume Encelot *et al.*

241 • *Le territoire et la propriété au deuxième âge du Fer en Champagne* par Bernard Lambot.

253 • *Propositions interprétatives sur l'organisation spatiale et politique de la société Aisne-Marne (V^e - IIIe s. av. notre ère) à partir des pratiques mortuaires* par Lola Bonnabel.

THÈME 1 - POSTERS

263 • *Du bornage des champs à la fin du second âge du Fer : le dépôt céramique de Rumilly (Haute Savoie)* par Christophe Landry.

273 • *La filiation des établissements de la protohistoire récente à l'établissement gallo-romain précoce sur la plate-forme aéro-industrielle de Méaulte (Somme)* par Nathalie Descheyer, Laurent Duvette & Richard Rougier.

281 • *Villeneuve-d'Ascq, "La Haute Borne" : L'évolution d'un terroir ménapien de La Tène finale au Haut-Empire...* par Carole Deflorenne & Marie Derreumaux.

287 • *Les établissements ruraux fossoyés de la fin de l'âge du Fer en Languedoc occidental (Aude, Tarn, Tarn-et-Garonne et Haute-Garonne)* par Christophe Ranché & Frédéric Sergent.

297 • *De la période laténienne à l'époque romaine en territoire éduen : permanence et ruptures dans les réseaux d'occupation rurale* par Pierre Nouvel & Matthieu Thivet.

Thème II
Morphologie des sites, architecture et matériaux

303 • *Thézy-Glimont (Somme), du site au territoire* par Yves Le Béchennec.

317 • *La délimitation rituelle de l'espace habité à l'âge du Fer* par Caroline Von Nicolai.

333 • *The internal structure of late La Tène settlement of Bratislava* par Andrej Vrtel.

343 • *Le "Camp César" de la Chaussée-Tirancourt (Somme)* oppidum *gaulois ou camp romain ?* par Didier Bayard & Stéphan Fichtl.

363 • *Structuration et planification des agglomérations laténiennes en Basse-Autriche* par Peter Trebsche.

377 • *La pérennisation d'une tradition gauloise : l'ordonnancement des fermes : l'exemple du site de Poulainville (Picardie, Somme)* par François Malrain & Estelle Pinard.

393 • *À l'origine des grandes* villae *: la résidence aristocratique de Batilly-en-Gâtinais (Loiret)* par Stéphan Fichtl.

403 • *Évolution architecturale et chronologie des bâtiments à pans coupés à travers quelques exemples champenois* par Sidonie Bündgen.

417 • *Les influences romaines dans l'emploi des matériaux de construction dans l'Est de la Gaule du IIe siècle avant J.-C. au Ier siècle après J.-C. (Éduens, Lingons, Séquanes, Rèmes, Tricasses et Sénons)* par Florent Delencre & Jean-Pierre Garcia.

Thème II - Posters

433 • *Les habitats ruraux enclos à cours multiples dans le Nord de la France : réflexions sur leur morphologie et sur leur chronologie* par Alexandra Cony.

441 • *Reinach-Nord (BL, Suisse). Une ferme gauloise à l'aube de l'époque romaine* par Debora C. Tretola-Martinez.

447 • *Influences et modèles dans l'organisation et l'architecture de quelques sanctuaires laténiens et gallo-romains du Centre-Est de la Gaule* par Philippe Barral, Martine Joly, Pierre Nouvel & Matthieu Thivet.

THÈME III
PRODUIRE ET CONSOMMER

453 • *Rome et le développement d'une économie monétaire en Gaule interne* par Stéphane MARTIN.

465 • *Géographie des lieux de production de sel en Gaule Belgique à la fin du second âge du Fer et au début de la période romaine* par Armelle MASSE & Gilles PRILAUX.

477 • *Entre Méditerranne et Atlantique : évolution céramique au IIe siècle av. J.-C. sur le site de la ZAC Niel à Toulouse* par Guillaume VERRIER.

495 • *Chronologie des faciès mobiliers du Cambrésis de La Tène moyenne au début de l'époque romaine* par David BARDEL, Alexia MOREL, Sonja WILLEMS avec la collaboration de Bertrand BÉHAGUE.

521 • *Parure et soins du corps : entre tradition locale et influence italique* par Clémentine BARBAU.

531 • *Les processus de romanisation à Lyon au second âge du Fer. Entre traditions indigènes et influences méditerranéennes* par Guillaume MAZA & Benjamin CLÉMENT *et al.*

555 • *Facteurs internes-facteurs externes de l'économie de la fin de l'âge du Fer : la mutation du IIIe siècle avant J.-C. à l'origine du développement économique du IIe siècle avant J.-C. ?* par Stéphane MARION.

565 • *L'alimentation carnée dans le sud du Bassin parisien à l'âge du Fer : traditions, particularismes et influences externes* par Grégory BAYLE, Ginette AUXIETTE *et al.*

583 • *L'élevage du porc : un savoir-faire gaulois ? Apport croisé des études isotopique et ostéométrique des os de cochon* par Colin DUVAL, Delphine FRÉMONDEAU, Sébastien LEPETZ & Marie-Pierre HORARD-HERBIN.

597 • *Les productions des "grands bœufs" dans l'Est de la Gaule : entre évolutions gauloises et influences romaines* par Pauline NUVIALA.

611 • *Les pratiques sacrificielles entre l'âge du Fer et la période romaine : entre mutations internes et influences extérieures* par Patrice MÉNIEL.

623 • *Vers une agriculture extensive ? Étude diachronique des productions végétales et des flores adventices associées, au cours de la période laténienne, en France septentrionale* par Véronique ZECH-MATTERNE & Cécile BRUN.

639 • *Des cernes de bois à l'histoire de la conjoncture de la construction et à l'évolution de la pluviométrie en Gaule du Nord entre 500 BC et 500 AD* par Willy Tegel, Jan Vanmoerkerke, Dietrich Hakelberg & Ulf Büntgen.

Thème III - Posters

655 • *Le modèle romain a-t-il influencé l'élevage en Gaule ? De nouvelles perspectives ouvertes par la morphométrie géométrique et l'observation des formes dentaires du cochon* par Colin Duval, Thomas Cucchi, Marie-Pierre Horard-Herbin & Sébastien Lepetz.

663 • *Évolution de la vaisselle céramique entre la fin de La Tène finale et le début de la période augustéenne à Besançon* par Fiona Moro & Grégory Videau.

669 • *Métallurgies extractives à l'âge du Fer sur le Massif armoricain* par Nadège Jouanet-Aldous & Cécile Le Carlier de Veslud.

675 • *Le commerce de vin méditerranéen à Lyon et le long de la moyenne vallée du Rhône au V e siècle avant notre ère* par Guillaume Maza, Stéphane Carrara, Éric Durand *et al.*

685 • *L'évolution des pratiques de dépôt de petit mobilier dans les sanctuaires du Centre-Est de la Gaule à partir de quelques exemples* par Philippe Barral, Stéphane Izri, Rebecca Perruche *et al.*

Conclusion

691 par Anne-Marie Adam, professeur émérite à l'université de Strasbourg

L'excursion

695 • *Le programme expérimental de reconstitution du bateau fluvial antique de Fontaine-sur-Somme (Picardie, Somme)* par Stéphane Gaudefroy.

703 • *SAMARA* par Ludovic Moignet (Directeur du Parc).

705 • *Une nouvelle maison gauloise pour SAMARA* par Stéphane Gaudefroy.

709 • *Les apports et les limites de l'archéologie expérimentale, le cas de la reconstitution du fourneau à sel gaulois de Gouy-Saint-André (62)* par Armelle Masse, Gilles Prilaux & Christine Hoët-van Cauwenberghe.

712 • *L'atelier du verrier celte. Expérimentation des techniques de fabrication des bracelets en verre celtique à partir d'un bloc de verre antique provenant de l'épave des Sanguinaires A* par Joëlle Rolland *et al.*

715 Liste des participants

VILLENEUVE-D'ASCQ, "LA HAUTE BORNE" : L'ÉVOLUTION D'UN TERROIR MÉNAPIEN DE LA TÈNE FINALE AU HAUT-EMPIRE...

Carole DEFLORENNE & Marie DERREUMAUX

Le site de Villeneuve d'Ascq, "La Haute Borne" se développe sur un substrat limoneux, sur la frange orientale du plateau du Mélantois, situé à la zone de confluence de la Marque et de la Deûle, deux rivières enserrant un territoire au relief irrégulier de plateaux et de vallées faiblement encaissés (Deflorenne 2013a). Diagnostiqué sur 140 ha, fouillé sur 45 entre 2000 et 2013, ce site (en cours d'étude) a permis d'observer l'histoire d'un paysage agricole en bordure d'une voie antique qui conduit vers l'agglomération rurale de Bouvines (Deflorenne 2013b, Quérel & Quérel 2005, Quérel & Quérel 2007).

L'OCCUPATION HUMAINE DES 140 ha DE LA HAUTE BORNE

Au-delà de la reconnaissance ponctuelle de vestiges du Néolithique (fosse), de l'âge du Bronze ancien/moyen (habitat domestique) et de La Tène ancienne (structures d'ensilage, enclos ?), c'est véritablement à partir de La Tène D1 que la forme d'exploitation de ce terroir avec une occupation domestique dense mêlant aménagements agraires et parcellaires a pu être suivie. L'évolution se prolonge durant le Haut-Empire, témoin de l'accroissement et du renouvellement des surfaces encloses, de modifications architecturales des unités domestiques (installation de structures bipartites, déplacement de centres d'exploitation…). (fig. 1)

Les ensembles A et B se mettent véritablement en place au cours de La Tène D1, même si une occupation plus ancienne des secteurs est reconnue, durant La Tène ancienne.

L'ensemble A est formé par un premier enclos curviligne affecté par trois grandes phases d'aménagement successives, entraînant un déplacement progressif de l'unité vers le sud-est. La dernière structure enclose, quadrangulaire (?), est tronquée car elle se développe hors emprise au-delà du milieu du Ier s.

L'ensemble B est un complexe d'enclos juxtaposés. De curvilignes, ils tendront vers des formes pseudo-quadrangulaires au terme de l'occupation. Ces modifications vont de paire avec un agrandissement/une expansion de l'établissement et une diversification de ses activités [(aire de battage, Deflorenne & Derreumaux 2014), forge, stockage…)]. Le terme de cet ensemble est daté du début de notre ère. L'abandon de l'occupation B, recoupée par plusieurs cheminements romains, fait le pendant à l'implantation d'une ferme quadrangulaire à l'ouest (ensemble E). Ce nouvel établissement semble traduire le déplacement du centre d'exploitation de B vers E. Cette unité, dont l'évolution se poursuit tout au long du Haut-Empire, abrite une maison-étable de type « Wohnstallhäuser » (Solfstra 1991, p. 170-180 ; Vos 2002 ; Vos 2009, p. 137-200) où cohabitent les hommes et les animaux. Elle illustre la présence d'architecture plus typique des sols sablonneux du nord de la Ménapie (fig. 2).

L'ensemble C est un groupe de petits enclos de La Tène finale, antérieurs à la mise en place d'une ferme romaine quadrangulaire qui verra son emprise glisser vers le sud durant le 1er s. L'occupation et le réseau de divisions parcellaire s'ajustent avec le chemin rural qui longe l'emprise de la fouille et perdure, probablement, jusqu'au terme de l'occupation reconnue sur La Haute Borne. Cette ferme abrite un bâtiment principal de type Alphen-Ekeren à couverture de *tegulae*.

L'implantation de l'ensemble D débute avant la mise en place de « C ». Les aménagements successifs aboutissent à une petite ferme quadrangulaire à double fossé qui ne sera plus exploitée après le Ier siècle (étude en cours).

L'implantation de l'habitat de la fin de la période gauloise structure le paysage et contraint son évolution jusqu'au milieu du Ier s. ap. J.-C. L'installation d'un chemin, assez imposant, accompagne la parcellarisation de ce paysage. La voirie est liée aux établissements par un vaste réseau fossoyé qui prend en compte les complexes préexistants et génère lui-même une trame pour les nouvelles unités.

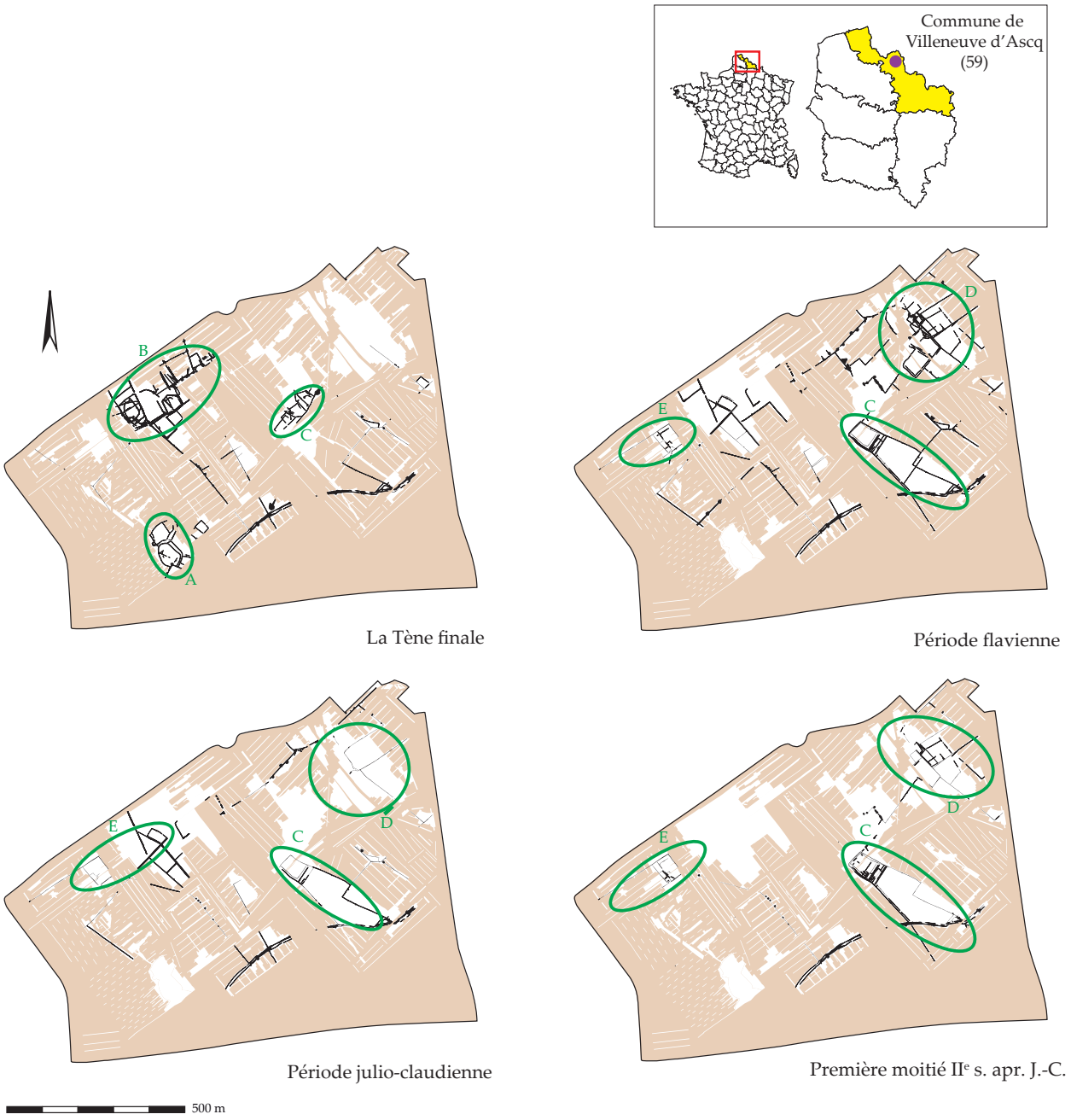

Fig. 1 - L'occupation humaine de "la Haute Borne" pendant La Tène finale, et les périodes Gallo-Romaine précoce, Julio-claudienne et flavienne. © Carole Deflorenne, Estelle Delmont et Marie Derremaux.

Les établissements ne perdurent pas au-delà du IIIe s. qui marque la fin de cette forme d'exploitation du terroir de la Haute Borne.

LES PRODUCTIONS AGRICOLES

Dès les premières campagnes d'intervention, l'opération a conjugué approches archéologique et paléoenvironnementale afin de documenter la production agro-pastorale, vocation première de ces établissements agricoles. Les contraintes taphonomiques ont conduit à privilégier la carpologie dont les résultats sont succinctement présentés ici.

Les occupations de La Tène finale et de l'époque antique n'ont pas toujours livré des données carpologiques comparables, que ce soit en termes de nombre de restes ou de type d'assemblage (résidus de traitement des récoltes/rejets culinaires/piégeage dans les structures en creux...) (tab. I). Nous avons, toutefois, tenté de restituer au mieux ces résultats, en les intégrant à l'évolution de l'occupation humaine dans le schéma de la fig. 3 (d'après Derreumaux 2012). Ce schéma récapitule les transformations parcellaires ainsi que, pour chaque établissement, le type de plan, les productions végétales et les plantes sauvages particulières, le long d'un axe du temps.

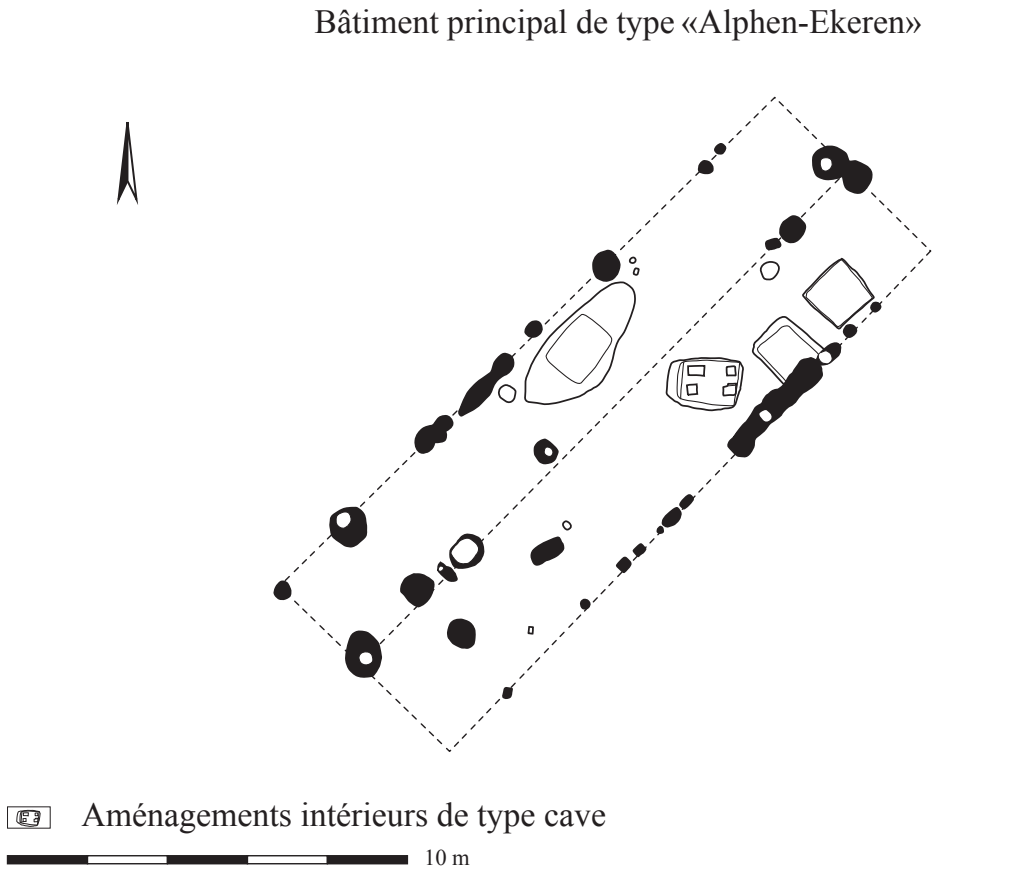

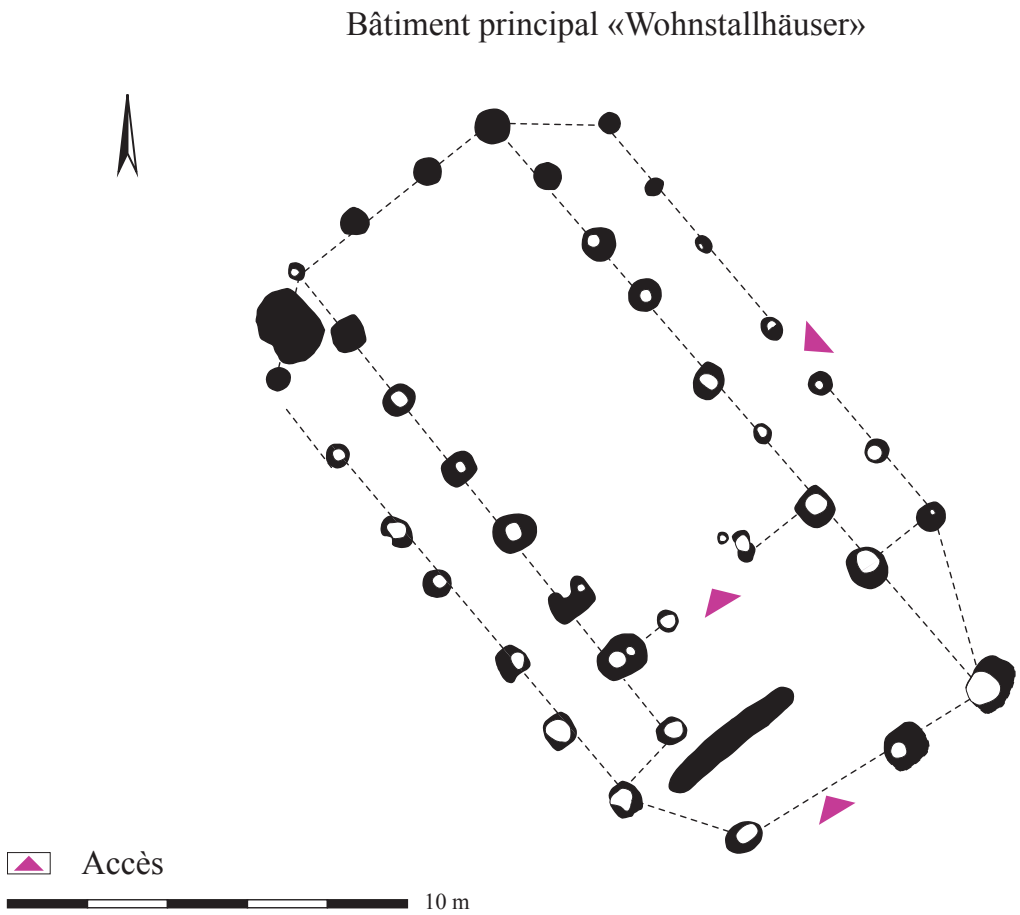

Fig. 2 - Deux bâtiments principaux du site de "la Haute Borne". © Carole Deflorenne et Estelle Delmont.

	Occupation A	Occupation B	Occupation C	Occupation D	Occupation E
	NTR	NTR	NTR	NTR	NTR
La Tène finale	2	9 408	470	-	-
Gallo-Romain pré.	17 989	283	2	ø	-
Julio-Claudien	-	-	514	en cours	ø
Flavien	-	-	977	en cours	5 891
90-150 ap. J.-C.	-	-	145 020	-	344
150-250 ap. J.-C.	-	-	0	-	0

Tab. I - Nombre de restes carpologiques par période et par établissement ; - : absence d'occupation à cette période ; ø : absence de prélèvement ; 0 absence de reste dans les prélèvements.

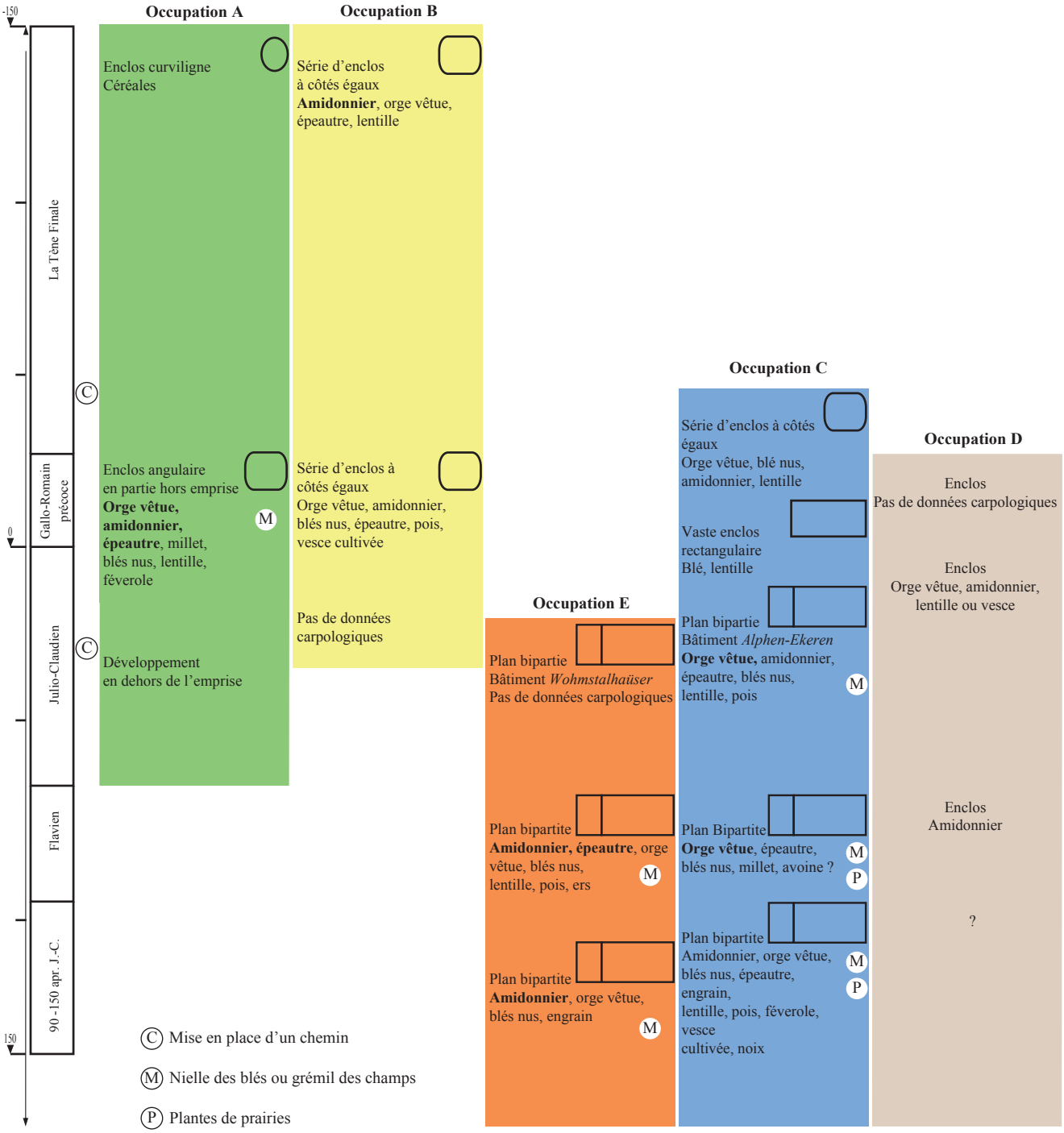

Fig. 3 - Schéma synthétique intégrant l'occupation humaine et les données carpologiques de "La Haute Borne". © Marie Derreumaux.

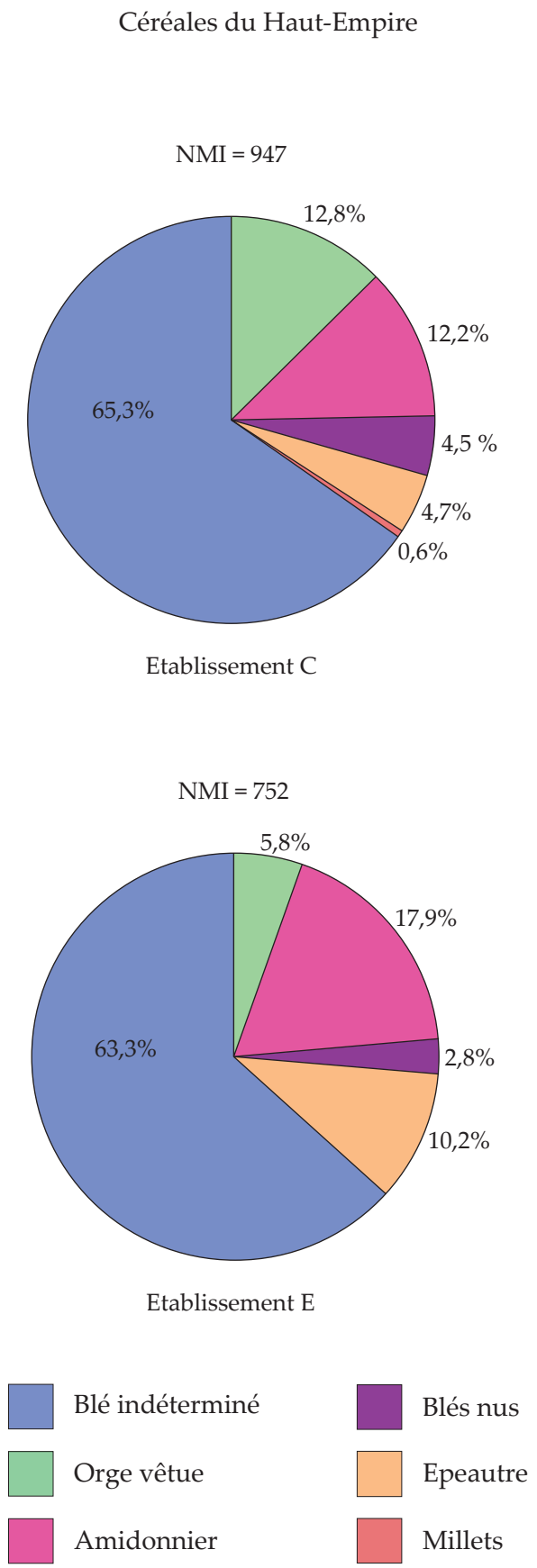

Fig. 4 - Importance relative des céréales des établissements C et E au Haut-Empire, en termes de nombre de grains. © Marie Derreumaux.

L'étude carpologique a permis d'établir que les principales productions céréalières laténiennes - blé amidonnier, orge vêtue et, dans une moindre mesure, blé épeautre - se maintiennent durant l'époque romaine. Pour le Haut-Empire, les restes de grains de céréales des occupations C et E (fig. 4) donnent l'image d'un terroir cohérent à La Haute Borne, fondé sur des productions végétales communes (Derreumaux 2012).

CONCLUSION

Le site de La Haute Borne a enregistré, sur 140 ha, quatre siècles d'occupation humaine, entre La Tène finale et le IIIe s. apr. J.-C., durant lesquels cinq exploitations agricoles se sont côtoyées ou succédées, selon les cas. Cette continuité d'occupation se perçoit également dans les productions céréalières basées sur les blés et l'orge vêtus aux périodes gauloises et romaines. Au Haut-Empire, pour cohérentes que soient les productions céréalières de La Haute Borne, les établissements ruraux de ce terroir présentent des influences architecturales diverses : une ferme à maison-étable, de type Wohnstallhäuser (occupation E), traditionnelle sur les sols sablonneux du nord de la cité Ménapienne cohabite avec une occupation, proche de la *villa*, (établissement C) qui suit l'évolution plus classique des établissements ruraux sur sols limoneux.

Ce site met donc en évidence une zone aux marges de deux aires d'influence : le nord de la cité des Ménapiens où prévaut une économie mixte (élevage et céréaliculture) et le sud de la cité dont l'économie agricole est axée sur la production intensive de céréales (De Clercq 2003).

BIBLIOGRAPHIE

DE CLERCQ Wim - « L'habitat gallo-romain en Flandre orientale (Belgique). Recherches 1990-2001 dans les civitates *Menapiorum* et *Nerviorum* (1990-2001) », *Revue du Nord*, collection Art et Archéologie, Université Charles-de-Gaulle Lille 3, tome 85, n° 353, p. 161-180.

DEFLORENNE Carole (2013a) avec une contribution de DESCHODT Laurent (2013a) - « Un aperçu de l'occupation du sol à Villeneuve d'Ascq : de la Protohistoire au haut Moyen Âge… » dans *Hommage à Germaine Leman-Delerive*, Revue du Nord, collection Art et Archéologie, n° 6, Université Charles-de-Gaulle Lille 3, tome 95, n° 403, p. 243-275.

DEFLORENNE Carole (2013b) – « De vastes fouilles archéologiques préalables aux constructions » dans *Haute Borne, 10 ans (2002-2012)*. Trends'Co, Drukkerijen imprimeries, p. 27-29.

DEFLORENNE Carole & DERREUMAUX Marie (2014) - « Une aire de battage en plein air au sein d'une exploitation agricole ménapienne à Villeneuve d'Ascq La Haute Borne (Nord) » dans JUSTOME Élisabeth, MAHEO Noel & MALRAIN François - *Les campagnes gauloises au fil des saisons*, catalogue de l'exposition, Les campagnes gauloise, Au fil des saisons, Amiens, Musée de Picardie, p. 68-69.

DERREUMAUX Marie (2012) - *Du terrain au terroir : Appréhender les systèmes agraires grâce aux grands décapages. Trois études carpologiques en territoires ménapien et atrébate, de La Tène ancienne au haut Moyen Âge : Arras "Actiparc", Dourges "Plateforme Multimodale Delta 3" et Villeneuve d'Ascq "La Haute Borne"*, Thèse (nouveau régime) sous la direction de Françoise Dumasy (Paris 1), non publié, 327 p., annexes.

QUÉRELPascal †avec la collaboration de QUÉREL Carole (2005) – « La Haute Borne à Villeneuve d'Ascq (Nord). Bilan et perspectives des recherches archéologiques 2000-2004 », Lunula, Archaeologia Protohistorica XIII, Bruxelles, 26 février 2005, p. 135-140.

QUÉREL† Pascal avec la collaboration de QUÉREL Carole (2007) - « Apports de l'archéologie préventive à la connaissance du terroir antique du Mélantois (France)», *Journée d'Archéologie Romaine*, conférence belge d'archéologie romaine, Namur, p. 53-58.

SOLFSTRA Jan - « Changing settlement systems in the Meuse-Demer-Scheldt area during the Early-Roman period » dans ROYMANS Nico, THEUWS Frans (ed.) - *Images of the Past. Studies on ancient societies in Northwestern Europe*. Studies in Prae- en Protohistories, 7, Amsterdam.

VOS Wouter Klass - *De inheems-Romeinse huisplattegronden van De Horden te Wijk bij Duurstede.* Rapportage archeologische Monumentenzorg, 96. rijksdienst voor het Oudheidkundig bodenmonderzoek, amersfoort, 2002.

VOS Wouter Klass - *Bataafs Platteland. Het Romeins nederzettingslandschap in het Nederlandse Kromme-Rijngebied*. NAR. Nederlandse Archeologische Rapporten 35, 2009, p. 238-251.

Les auteurs

Carole DEFLORENNE (INRAP, UMR 8164)
carole.deflorenne@inrap.fr

Marie DERREUMAUX (CRAVO, UMR 7041)
mariecarpo@free.fr

Remerciements à Estelle Delmont (Inrap) pour la normalisation des figures.

Résumé

L'opération archéologique de Villeneuve d'Ascq "La Haute Borne" (140 ha) a permis de suivre quatre siècles d'occupation humaine d'un terroir ménapien. Cette occupation prend la forme de cinq établissements ruraux qui voisinent et/ou se succèdent, de La Tène finale au Haut-Empire. L'étude de ce terroir prend en compte la forme des occupations, le parcellaire et les productions végétales.

Mots clefs : La Tène finale - Haut Empire - nord de la Gaule Belgique - occupation rurale - productions végétales

Abstract

The archaeological campaign at Villeneuve d'Ascq "La Haute Borne", covering 140 ha., enabled us to follow four centuries of human occupancy on a piece of Menapian territory. This occupancy consists of five neighbouring or successive rural settlements, from Late La Tène to the Early Roman Empire. The study of this piece of land considers the shape of the settlements, their division into plots and the crops produced.

Keywords : Late La Tène, Early Roman Empire, Northern *Gallia Belgica*, land occupancy, crops

Traduction : Margaret & Jean-louis CADOUX

Zusammenfassung

Bei den archäologischen Grabungen von Villeneuve d'Ascq „La Haute Borne" (140 ha) konnten vier Jahrhunderte menschlicher Besiedlung eines Territoriums der Menapier verfolgt werden. Diese Besiedlung konkretisiert sich in Form von fünf ländlichen Siedlungen die von der Spätlatène- bis zur frühen Kaiserzeit neben und/oder nach einander bestehen. Die Untersuchung dieses Territoriums betrifft die Siedlungsform, die Parzellierung und die pflanzlichen Produktionen.

Schlagwörter : Spätlatène; frühe Kaiserzeit; Norden der Gallia Belgica; ländliche Besiedlung; pflanzliche Produktionen.

Traduction : Isa ODENHARDT-DONVEZ (isa.odenhardt@gmail.com).

55 euros