Geertrui BLANCQUAERT & François MALRAIN

Évolution des sociétés gauloises du Second âge du Fer, entre mutations internes et influences externes

Actes du 38e colloque international
de l'AFEAF - Amiens
du 29 mai au 1er juin 2014

REVUE ARCHÉOLOGIQUE DE PICARDIE

N° Spécial 30 -2016

Évolution des sociétés gauloises du Second âge du Fer, entre mutations internes et influences externes

Actes du 38e colloque international de l'AFEAF
Amiens
29 mai - 1er juin 2014

Sous la direction de

Geertrui BLANCQUAERT & François MALRAIN

Société archéologique de Picardie
Président : Philippe Racinet
Président d'Honneur : Jean-Louis Cadoux
Vice-Président : Daniel Piton
Vice-Président d'Honneur : Marc Durand
Secrétaire : Françoise Bostyn
Trésorier : Christian Sanvoisin
Membres de droit : Jean-Luc Collart,
Conservateur général du patrimoine,
conservateur régional de l'archéologie
Pascal Depaepe, INRAP
Daniel Piton

siège social
Laboratoire d'archéologie
Université de Picardie Jules Verne
Campus, chemin du Thil
F - 80 025 AMIENS CEDEX

adresse administrative
47 rue du Châtel
F - 60 300 SENLIS
rap.sanvoisin60@orange.fr (commandes - trésorerie)
rap.daniel.piton@orange.fr (publications- questions diverses)

cotisation
5 € de cotisation

abonnement 2016
2 numéros annuels 55 €
Attention, les règlements doivent être libellés à l'ordre de
Revue Archéologique de Picardie
La Poste Lille 49 68 14 K

site internet
http://www.revue-archeologique-picardie.fr

dépôt légal - mai 2016
N° ISSN : 1272-6117

Sommaire

REVUE ARCHÉOLOGIQUE DE PICARDIE . NUMÉRO SPÉCIAL 30 - 2016 .

DIRECTEUR DE LA PUBLICATION
Daniel PITON
rap.daniel.piton@orange.fr

ADRESSE ADMINISTRATIVE ET COMMERCIALE
47 rue du Châtel
F - 60 300 SENLIS
rap.daniel.piton@orange.fr
(questions d'ordre général)
rap.sanvoisin60@orange.fr
(commandes - trésorerie)

LA REVUE ARCHÉOLOGIQUE DE PICARDIE
est publiée avec le concours de la Région de Picardie, des Conseils départementaux de l'Aisne, de l'Oise et de la Somme, du Ministère de la Culture (Sous-direction de l'Archéologie & SRA de Picardie). et avec le concours de l'Institut national de recherches archéologiques préventives.

COMITÉ DE LECTURE
Didier BAYARD, Tahar BENREDJEB, François BLARY, Adrien BOSSARD, Françoise BOSTYN,Nathalie BUCHEZ, Jean-Louis CADOUX, Benoît CLAVEL, Jean-Luc COLLART, Bruno DESACHY, Sophie DESENNE, Jean-Pierre FAGNART, Jean-Marc FÉMOLANT, Gérard FERCOQ DU LESLAY, Nathalie GRESSIEZR, Lamys HACHEM, Vincent LEGROS, Jean-Luc LOCHT, NOËL MAHEO, François MALRAIN, Daniel PITON, Philippe RACINET, Marc TALON

COUVERTURE
- Évocation d'un paysage à l'époque gauloise (© B. CLARYS).
- Évocation du site de Poulainville à La Tène finale (© S. LANCELOT/Inrap).

IMPRIMERIE : GEERS OFFSET
Eekhoutdriesstraat 67
9041 Gand
www.geersoffset.com

SITE INTERNET
http://www.revue-archeologique-picardie.fr

9 • Préface par Jean-Luc COLLART, conservateur régional de l'archéologie.

11 • Préface par Dominique GARCIA, Président de l'Inrap.

13 • L'Association Française pour l'Étude de l'Âge du Fer.

15 • Le mot des organisateurs.

THÈME I
FORMES D'OCCUPATION ET D'ORGANISATION TERRITORIALE

17 • *Origines protohistoriques des voies de grands parcours antiques en territoires Carnute, Senon et Parisii. Éléments fournis par l'archéologie préventive et l'archéogéographie* par Jean BRUANT avec la collaboration de Régis TOUQUET.

35 • *Le Mesnil-Aubry / Le Plessis-Gassot (Val-d'Oise) "Carrière REP/Véolia" : exemple de structuration du territoire au second âge du Fer au nord du Bassin parisien. Étude de cas et apport de l'archéogéographie* par Caroline TOUQUET LAPORTE-CASSAGNE & Fanny TROUVÉ.

49 • *Premières réflexions sur l'organisation des territoires dans le Nord-Ouest de la Gaule à la fin du second âge du Fer : Les Aulerques Cénomans* par Julie RÉMY.

61 • *Genèse d'un réseau de fermes du second âge du Fer en Plaine de Caen* par Chris-Cécile BESNARD-VAUTERIN *et al.*

83 • *La basse vallée de la Seine : une zone d'interfaces en marge des réseaux d'échanges de la fin de l'âge du Fer ?* par Célia BASSET.

95 • *Contraintes, transformations et héritages. Cinq siècles d'évolution d'un paysage rural aux portes de* Samarobriva *: la ZAC de "La Croix de Fer", près d'Amiens (Somme)* par Stéphane GAUDEFROY.

113 • *Héritage et évolution des implantations foncières chez les Rèmes dans le nord-Laonnois entre le IIIe s. av. J.-C. et le IIIe s. ap. J. C.L'exemple du pôle d'activités du Griffon, à Barenton-Bugny, Chambry et Laon (Aisne)* par Alexandre Audebert *et al.*

133 • *L'occupation du second âge du Fer à Brebières (Pas-de-Calais), un habitat rural standardisé ?* par Agnès Lacalmontie.

147 • *Les alentours des sites centraux : le développement et la structuration du territoire dans la vallée du Danube en Basse-Bavière à l'époque de La Tène* par Claudia Tappert.

167 • *Les mutations territoriales et sociales en Europe Centrale entre les IIIe et Ier siècles avant J.-C.* par Jan Kysela, Jiří Militký, Alžběta Danielisová.

179 • *Réflexions sur l'évolution des formes d'appropriation de la terre à Nîmes (de la fin du VIe siècle au changement d'ère)* par Pierre Séjalon.

199 • Ὤικουν δὲ κατὰ κώμας ἀτειχίστους. *Sources historiographiques et nouvelles acquisitions archéologiques à propos des sociétés gauloises en Cisalpine du IVe au Ier siècle av. J.-C.* par Marco Cavalieri.

223 • *Mutations urbaines à Boviolles/*Nasium *(Meuse, Lorraine)* par Bertrand Bonaventure, Guillaume Encelot *et al.*

241 • *Le territoire et la propriété au deuxième âge du Fer en Champagne* par Bernard Lambot.

253 • *Propositions interprétatives sur l'organisation spatiale et politique de la société Aisne-Marne (V^e - IIIe s. av. notre ère) à partir des pratiques mortuaires* par Lola Bonnabel.

THÈME 1 - POSTERS

263 • *Du bornage des champs à la fin du second âge du Fer : le dépôt céramique de Rumilly (Haute Savoie)* par Christophe Landry.

273 • *La filiation des établissements de la protohistoire récente à l'établissement gallo-romain précoce sur la plate-forme aéro-industrielle de Méaulte (Somme)* par Nathalie Descheyer, Laurent Duvette & Richard Rougier.

281 • *Villeneuve-d'Ascq, "La Haute Borne" : L'évolution d'un terroir ménapien de La Tène finale au Haut-Empire...* par Carole Deflorenne & Marie Derreumaux.

287 • *Les établissements ruraux fossoyés de la fin de l'âge du Fer en Languedoc occidental (Aude, Tarn, Tarn-et-Garonne et Haute-Garonne)* par Christophe Ranché & Frédéric Sergent.

297 • *De la période laténienne à l'époque romaine en territoire éduen : permanence et ruptures dans les réseaux d'occupation rurale* par Pierre Nouvel & Matthieu Thivet.

Thème II
Morphologie des sites, architecture et matériaux

303 • *Thézy-Glimont (Somme), du site au territoire* par Yves Le Béchennec.

317 • *La délimitation rituelle de l'espace habité à l'âge du Fer* par Caroline Von Nicolai.

333 • *The internal structure of late La Tène settlement of Bratislava* par Andrej Vrtel.

343 • *Le "Camp César" de la Chaussée-Tirancourt (Somme)* oppidum *gaulois ou camp romain ?* par Didier Bayard & Stéphan Fichtl.

363 • *Structuration et planification des agglomérations laténiennes en Basse-Autriche* par Peter Trebsche.

377 • *La pérennisation d'une tradition gauloise : l'ordonnancement des fermes : l'exemple du site de Poulainville (Picardie, Somme)* par François Malrain & Estelle Pinard.

393 • *À l'origine des grandes* villae *: la résidence aristocratique de Batilly-en-Gâtinais (Loiret)* par Stéphan Fichtl.

403 • *Évolution architecturale et chronologie des bâtiments à pans coupés à travers quelques exemples champenois* par Sidonie Bündgen.

417 • *Les influences romaines dans l'emploi des matériaux de construction dans l'Est de la Gaule du IIe siècle avant J.-C. au Ier siècle après J.-C. (Éduens, Lingons, Séquanes, Rèmes, Tricasses et Sénons)* par Florent Delencre & Jean-Pierre Garcia.

Thème II - Posters

433 • *Les habitats ruraux enclos à cours multiples dans le Nord de la France : réflexions sur leur morphologie et sur leur chronologie* par Alexandra Cony.

441 • *Reinach-Nord (BL, Suisse). Une ferme gauloise à l'aube de l'époque romaine* par Debora C. Tretola-Martinez.

447 • *Influences et modèles dans l'organisation et l'architecture de quelques sanctuaires laténiens et gallo-romains du Centre-Est de la Gaule* par Philippe Barral, Martine Joly, Pierre Nouvel & Matthieu Thivet.

THÈME III
PRODUIRE ET CONSOMMER

453 • *Rome et le développement d'une économie monétaire en Gaule interne* par Stéphane MARTIN.

465 • *Géographie des lieux de production de sel en Gaule Belgique à la fin du second âge du Fer et au début de la période romaine* par Armelle MASSE & Gilles PRILAUX.

477 • *Entre Méditerranne et Atlantique : évolution céramique au IIe siècle av. J.-C. sur le site de la ZAC Niel à Toulouse* par Guillaume VERRIER.

495 • *Chronologie des faciès mobiliers du Cambrésis de La Tène moyenne au début de l'époque romaine* par David BARDEL, Alexia MOREL, Sonja WILLEMS avec la collaboration de Bertrand BÉHAGUE.

521 • *Parure et soins du corps : entre tradition locale et influence italique* par Clémentine BARBAU.

531 • *Les processus de romanisation à Lyon au second âge du Fer. Entre traditions indigènes et influences méditerranéennes* par Guillaume MAZA & Benjamin CLÉMENT *et al.*

555 • *Facteurs internes-facteurs externes de l'économie de la fin de l'âge du Fer : la mutation du IIIe siècle avant J.-C. à l'origine du développement économique du IIe siècle avant J.-C. ?* par Stéphane MARION.

565 • *L'alimentation carnée dans le sud du Bassin parisien à l'âge du Fer : traditions, particularismes et influences externes* par Grégory BAYLE, Ginette AUXIETTE *et al.*

583 • *L'élevage du porc : un savoir-faire gaulois ? Apport croisé des études isotopique et ostéométrique des os de cochon* par Colin DUVAL, Delphine FRÉMONDEAU, Sébastien LEPETZ & Marie-Pierre HORARD-HERBIN.

597 • *Les productions des "grands bœufs" dans l'Est de la Gaule : entre évolutions gauloises et influences romaines* par Pauline NUVIALA.

611 • *Les pratiques sacrificielles entre l'âge du Fer et la période romaine : entre mutations internes et influences extérieures* par Patrice MÉNIEL.

623 • *Vers une agriculture extensive ? Étude diachronique des productions végétales et des flores adventices associées, au cours de la période laténienne, en France septentrionale* par Véronique ZECH-MATTERNE & Cécile BRUN.

639 • *Des cernes de bois à l'histoire de la conjoncture de la construction et à l'évolution de la pluviométrie en Gaule du Nord entre 500 BC et 500 AD* par Willy Tegel, Jan Vanmoerkerke, Dietrich Hakelberg & Ulf Büntgen.

Thème III - Posters

655 • *Le modèle romain a-t-il influencé l'élevage en Gaule ? De nouvelles perspectives ouvertes par la morphométrie géométrique et l'observation des formes dentaires du cochon* par Colin Duval, Thomas Cucchi, Marie-Pierre Horard-Herbin & Sébastien Lepetz.

663 • *Évolution de la vaisselle céramique entre la fin de La Tène finale et le début de la période augustéenne à Besançon* par Fiona Moro & Grégory Videau.

669 • *Métallurgies extractives à l'âge du Fer sur le Massif armoricain* par Nadège Jouanet-Aldous & Cécile Le Carlier de Veslud.

675 • *Le commerce de vin méditerranéen à Lyon et le long de la moyenne vallée du Rhône au V e siècle avant notre ère* par Guillaume Maza, Stéphane Carrara, Éric Durand *et al.*

685 • *L'évolution des pratiques de dépôt de petit mobilier dans les sanctuaires du Centre-Est de la Gaule à partir de quelques exemples* par Philippe Barral, Stéphane Izri, Rebecca Perruche *et al.*

Conclusion

691 par Anne-Marie Adam, professeur émérite à l'université de Strasbourg

L'excursion

695 • *Le programme expérimental de reconstitution du bateau fluvial antique de Fontaine-sur-Somme (Picardie, Somme)* par Stéphane Gaudefroy.

703 • *SAMARA* par Ludovic Moignet (Directeur du Parc).

705 • *Une nouvelle maison gauloise pour SAMARA* par Stéphane Gaudefroy.

709 • *Les apports et les limites de l'archéologie expérimentale, le cas de la reconstitution du fourneau à sel gaulois de Gouy-Saint-André (62)* par Armelle Masse, Gilles Prilaux & Christine Hoët-van Cauwenberghe.

712 • *L'atelier du verrier celte. Expérimentation des techniques de fabrication des bracelets en verre celtique à partir d'un bloc de verre antique provenant de l'épave des Sanguinaires A* par Joëlle Rolland *et al.*

715 Liste des participants

INFLUENCES ET MODÈLES DANS L'ORGANISATION ET L'ARCHITECTURE DE QUELQUES SANCTUAIRES LATÉNIENS ET GALLO-ROMAINS DU CENTRE-EST DE LA GAULE

Philippe BARRAL, Martine JOLY, Pierre NOUVEL & Matthieu THIVET

INTRODUCTION

La fouille extensive de plusieurs sanctuaires laténiens et gallo-romains du Centre-Est de la Gaule fournit des données nouvelles, bien sériées chronologiquement, qui intéressent à la fois la compréhension de l'organisation des sites et la connaissance de l'architecture des dispositifs de clôture et des bâtiments (fig. 1). Il est ainsi possible de distinguer, à partir de ces différents exemples, des éléments de continuité propres au substrat laténien et des transformations qui, au contraire, relèvent du processus de romanisation.

LE SANCTUAIRE DE NITRY "CHAMPAGNE" (YONNE)

La fouille du petit site de Nitry a permis d'étudier un modeste sanctuaire rural des plateaux des confins des territoires lingon et éduen (Nouvel 2011) (fig. 2-3). Fondé au sein d'une nécropole plus ancienne, à la fin du IIe siècle avant notre ère, il présente dès cette période une organisation qui subsistera jusqu'à son abandon, au début du Ve siècle de notre ère. Les témoins de sa romanisation résident dans l'adoption de matériaux de construction exogènes et la transformation du bâtiment cultuel en un temple à plan centré.

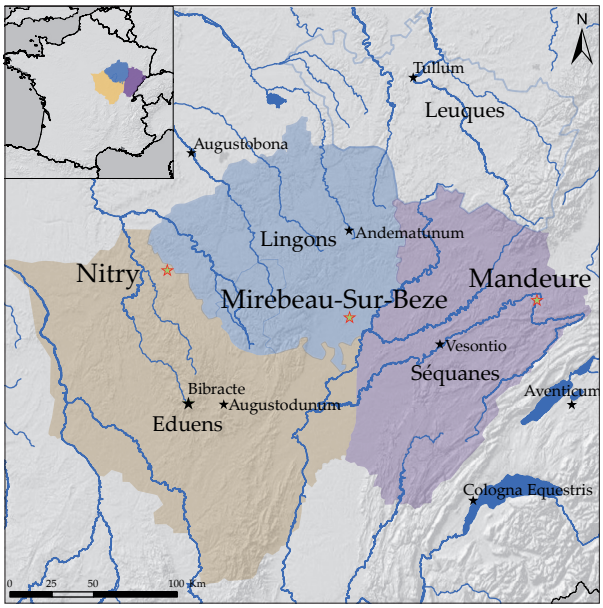

Fig. 1 - Localisation des sites étudiés (carte M. Thivet).

L'espace sacré est délimité par un fossé quadrangulaire d'environ 20 m de côté, ouvert à l'est. Curé plusieurs fois à l'époque laténienne, ce fossé sera comblé et remplacé par un muret à partir du milieu du Ier siècle de notre ère. Le centre de l'espace sacré est occupé, dès les phases initiales, par un bâtiment sur poteaux quadrangulaire, d'une vingtaine de m² à peine, entouré d'un petit fossé. Dès le début du Ier siècle de notre ère, il est réédifié en maçonnerie et son sol, solidement empierré, accueille une statue en calcaire représentant une Abondance. Enfin, dans la seconde moitié du Ier siècle de notre ère, une galerie portée par des poteaux de bois est édifiée autour de cette *cella*. On peut donc observer ici l'élaboration progressive d'un temple à plan centré typique, à partir d'un type laténien à plan simple sur quatre poteaux. L'espace sacré accueille par ailleurs un bâtiment annexe, reconstruit plusieurs fois à différents emplacements. Seul son dernier état, daté de la fin du Ier siècle de notre ère, utilise la pierre et les terres cuites architecturales, ceux qui le précèdent étant tous en terre et bois.

LE SANCTUAIRE DE MIREBEAU-SUR-BÈZE "LA FENOTTE" (CÔTE-D'OR)

La fouille extensive du sanctuaire de Mirebeau a permis d'en comprendre l'organisation d'ensemble et de déterminer les éléments structurants qui ont été conservés fidèlement pendant les cinq siècles de fonctionnement du site (Barral & Joly 2011, Joly & Barral 2012) (fig. 4-5). L'organisation bipartite du site, l'emplacement des dispositifs de clôture et du bâtiment cultuel principal n'ont pas subi de modifications sensibles. La distinction de deux espaces contigus bien délimités, créée dès l'étape initiale du site à la fin du IVe ou au tout début du IIIe siècle avant notre ère, est maintenue avec force dans le sanctuaire du Haut-Empire. Les fonctions de ces deux espaces (l'un bâti, à l'est, l'autre non bâti, à l'ouest) sont également pérennisées tout au long de l'existence du site. Le principal changement

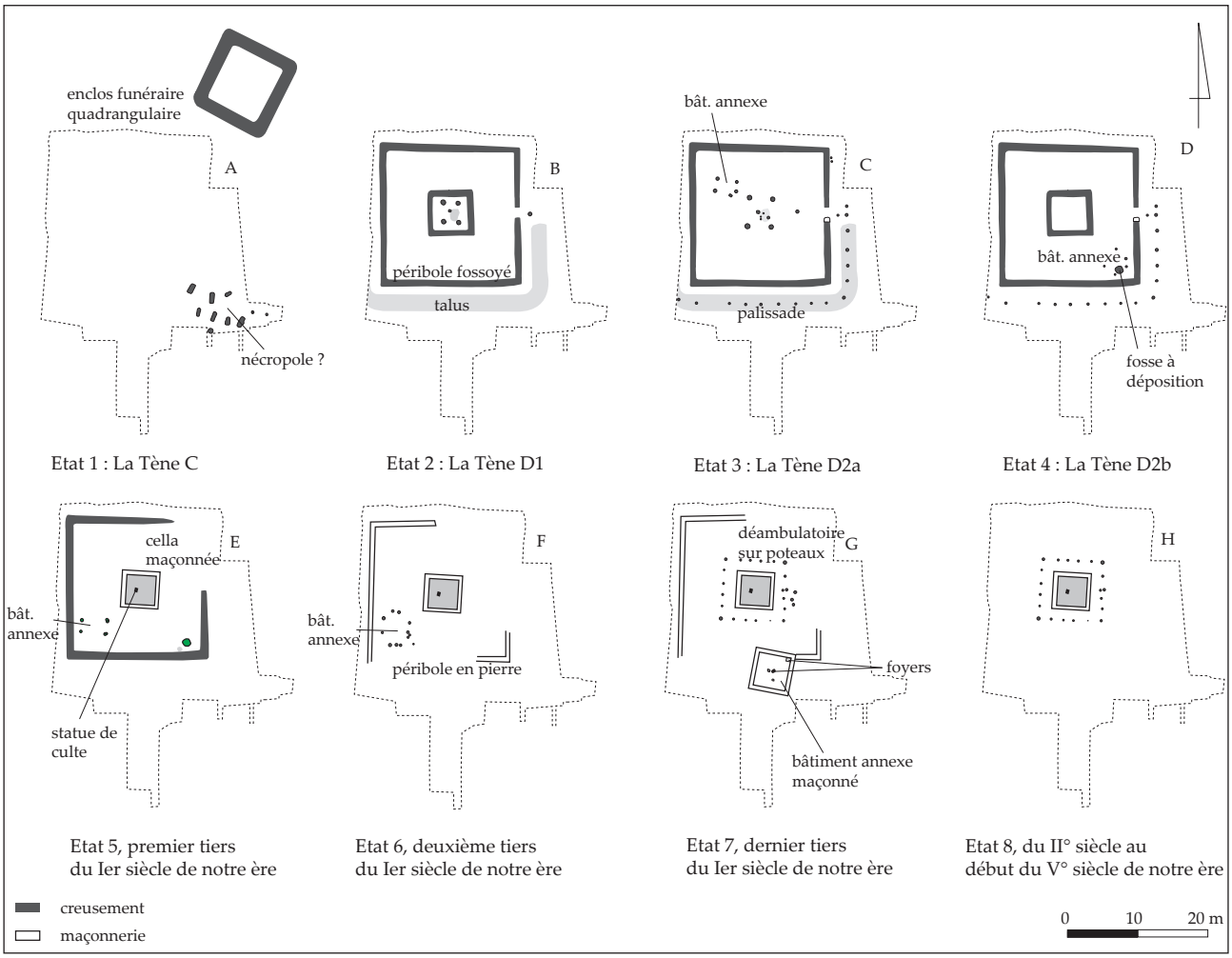

Fig. 2 - Nitry "Champagne" : évolution topographique et architecturale du sanctuaire, états 1 à 8 (P. Nouvel).

Fig. 3 - Nitry "Champagne" : vue d'ensemble du sanctuaire, depuis le sud-ouest (Cl. P. Nouvel).

observé concerne les modes de construction et le passage, très progressif, d'une architecture de terre et bois à une architecture à la romaine, à partir de l'époque augusto-tibérienne. Ainsi, l'enclos ouest, d'abord délimité par un fossé ouvert puis par une palissade à forts poteaux, et l'enclos est, lui aussi palissadé, dans les phases précoces du sanctuaire, sont tous deux fossilisés à l'époque flavienne dans une vaste enceinte polygonale matérialisée par un double mur maçonné interprétable comme une galerie portiquée. La césure entre les deux espaces, bâti et non bâti, est alors marquée par un long mur rectiligne. Par ailleurs, dans l'espace de l'enclos ouest, entre le milieu du IIe siècle avant notre ère et les premières décennies du Ier siècle de notre ère, le bâtiment central sur poteaux plantés est reconstruit à au moins trois reprises, au même emplacement, avec des modifications de plan, tandis que le premier temple maçonné à plan centré est installé sur un nouvel emplacement, un peu plus à l'ouest, vers le milieu du Ier siècle de notre ère. Lors de la construction de la grande galerie polygonale, au début de l'époque flavienne, le temple est de nouveau déplacé et retrouve l'emplacement originel du bâtiment cultuel laténien.

LE SANCTUAIRE DE MANDEURE "CHAMPS DES FOUGÈRES" (DOUBS)

La fouille du sanctuaire des "Champs des Fougères" à Mandeure, quoique n'ayant concerné qu'un tiers de l'emprise du site, a permis notamment d'étudier les transformations successives du système de clôture de l'enceinte sacrée (Nouvel & Thivet 2011) (fig. 6-7). Dès la fondation du

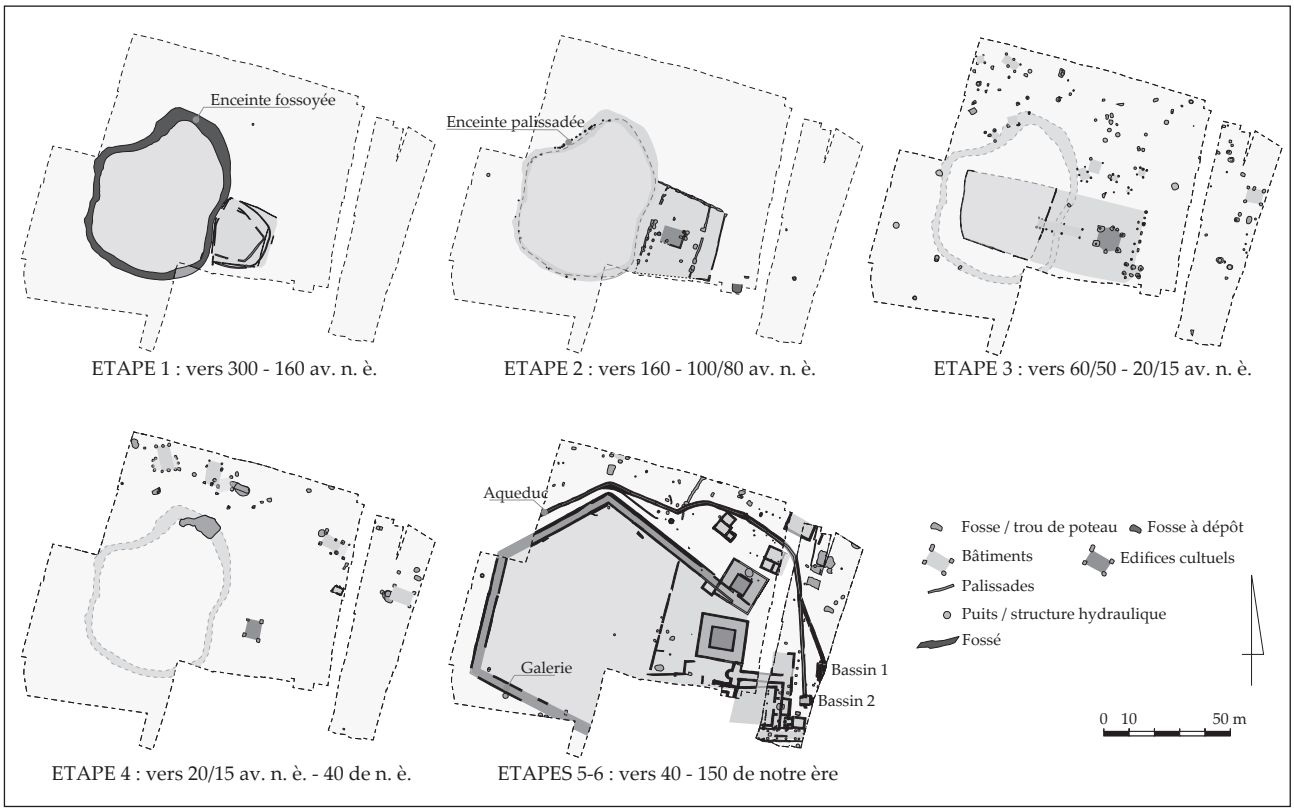

Fig. 4 - Mirebeau-sur-Bèze "La Fenotte" : évolution topographique et architecturale du sanctuaire, états 1 à 6 (Ph. Barral, M. Joly).

Fig. 5 - Mirebeau-sur-Bèze "La Fenotte" : vue de la galerie-péribole du sanctuaire gallo-romain et du fossé du sanctuaire laténien (Cl. Ph. Barral ; M. Joly).

sanctuaire, au début du Ier siècle avant notre ère, cet espace de plan ovalaire, apparaît délimité par une galerie, large de près de 4 mètres, composée d'une double rangée de poteaux. Si ce système de galerie périphérique est rapidement abandonné au profit d'une simple palissade, le plan ovalaire de l'édifice demeure, agrandi significativement dans les années 60-40 avant notre ère (il perdurera jusqu'au début du IVe siècle de notre ère : Thivet & Nouvel 2013). Trois états de palissade successifs attestent que l'architecture en bois du péribole reste quasiment inchangée du milieu du Ier siècle avant notre ère jusque vers le milieu du Ier siècle de notre ère. On assiste, aux environs des années 30, à la construction d'un vaste espace de circulation périphérique, aménagé à l'extérieur de l'enceinte palissadée. À cette étape correspond la mise en œuvre des premiers éléments maçonnés dans l'aire cultuelle (hérissons liés au mortier de chaux). La présence de pierres de construction dans les calages de poteaux de la palissade laisse également penser que certains bâtiments en petit appareil font leur apparition au même moment, peut-être au centre de l'espace sacré, qui n'a pu être exploré. On observe également à cette période la généralisation de l'emploi de *tegulae* et d'*imbrices*, qui avaient fait une apparition timide à l'étape précédente (vers 10 avant notre ère - 30 de notre ère). Finalement, c'est seulement dans la seconde moitié du Ier siècle qu'on assiste à la construction d'un véritable péribole maçonné formé d'une galerie portiquée dont le tracé pérennise celui de l'enceinte primitive, sous une forme simplement plus segmentée, conséquence de l'adoption de l'*opus caementicium*.

CONCLUSION

Ces trois exemples sont intéressants dans la mesure où les sites considérés ont fait l'objet de fouilles récentes extensives qui permettent d'appréhender leur évolution dans la longue durée, notamment sous l'angle de leur organisation et de leur architecture.

En premier lieu, du point de vue de la topographie des sites examinés, on perçoit clairement la très

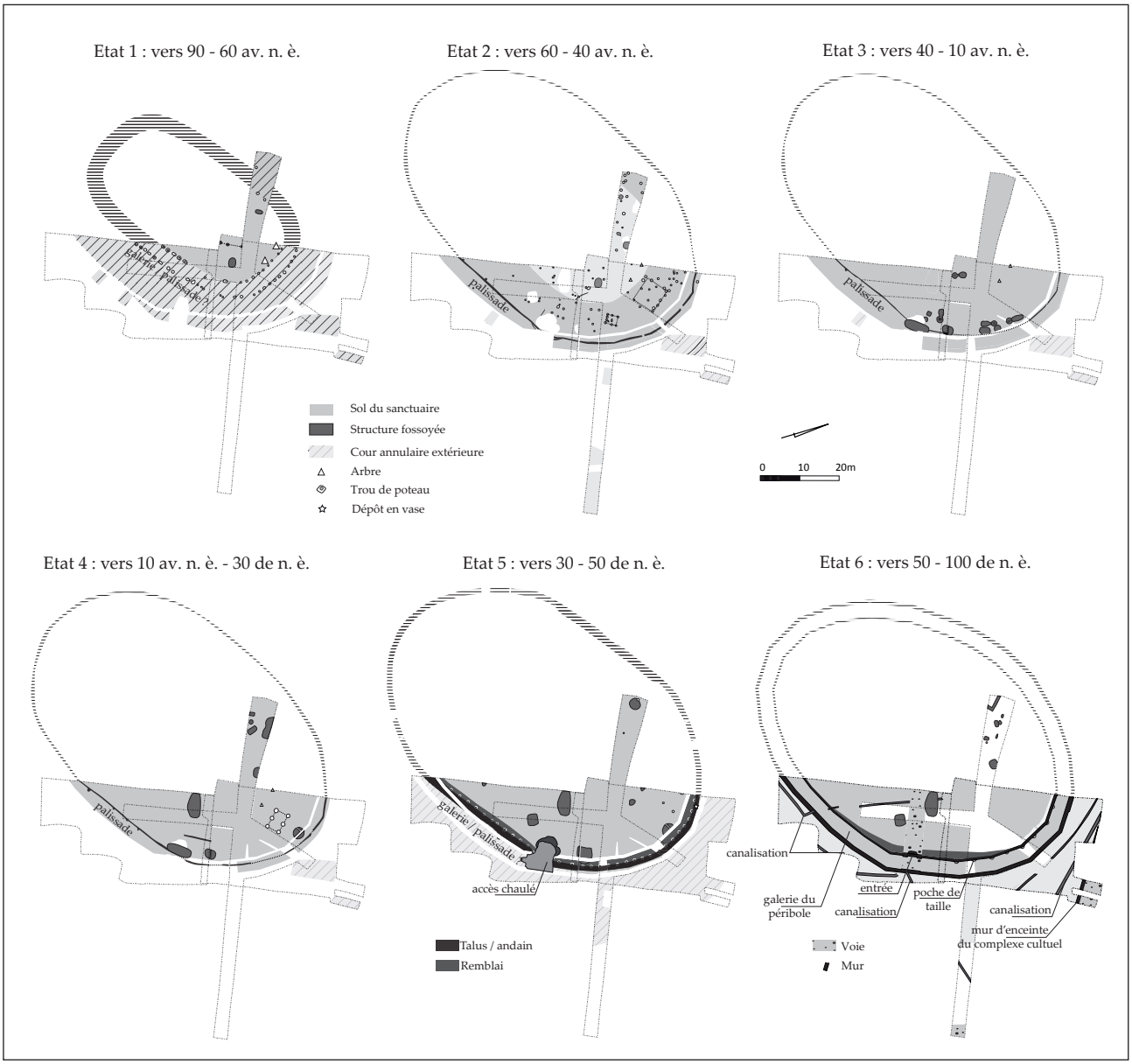

Fig. 6 - Mandeure "Champs des Fougères" : évolution topographique et architecturale du sanctuaire, états 1 à 6 (M. Thivet & P. Nouvel).

Fig. 7 - Mandeure "Champs des Fougères" : vue de la galerie du péribole maçonné du Haut-Empire et des tranchées des palissades augustéennes (Cl. M. Thivet).

forte stabilité du schéma d'organisation initial, qu'il s'agisse d'ailleurs de sanctuaires de fort statut (Mirebeau, Mandeure) ou d'un sanctuaire rural assez modeste, tout au long de leur existence. Une particularité remarquable des sites de Mirebeau et Mandeure réside dans l'adoption, dans les dernières décennies du Ier siècle de notre ère, d'un modèle de péribole avec galerie de circulation, dont la forme précise (polygonale dans un cas, ovale à pans coupés dans l'autre), s'explique par la fidélité à l'ancienne délimitation du sanctuaire laténien. Le tracé segmenté de ces périboles gallo-romains est clairement lié à la mise en oeuvre architecturale (*opus caementicium*), alors que le respect du tracé de la délimitation primitive apparaît comme une préoccupation essentielle des constructeurs. Si, à Mandeure, on constate que la pérennisation de la délimitation du sanctuaire peut s'appuyer sur une succession d'aménagements architecturaux sans hiatus perceptible, à Mirebeau, en revanche, on observe que le péribole polygonal gallo-romain est édifié à un moment où l'ancienne délimitation n'est plus matérialisée par un élément architecturé (fossé

ou palissade), ce qui implique sa conservation sous la forme d'une limite symbolique, peut-être de nature paysagère (haie ou autre élément végétal, qui en l'occurrence n'a pas laissé de traces archéologiques[1]).

Se dessine ainsi un schéma récurrent qui permet par contrecoup d'expliquer la configuration particulière des périboles gallo-romains de deux autres sanctuaires séquanes importants, celui de Besançon "Chamars" (Barral *et al*. 2011, p. 94-95) et celui de Mandeure "Clos du Château" (Barral dir. à paraître A). Dans ces deux cas, si l'on ne connaît guère que le plan schématique du sanctuaire du Haut-Empire, l'existence d'un sanctuaire pré-romain ne fait pas de doute.

En dehors du système de délimitation, les autres éléments de l'organisation interne des sanctuaires étudiés semblent également assez strictement conservés dans la longue durée. C'est particulièrement évident dans les cas de Mirebeau et Nitry, un peu moins dans celui de Mandeure "Champs des Fougères", en raison du caractère partiel de l'exploration de ce gisement. Toutefois, sur ce dernier site, la stabilité du système d'entrée et de l'allée d'accès à l'aire centrale plaide pour une fidélité au schéma d'organisation primitif identique à celle des deux autres sanctuaires. On peut également noter qu'à Mirebeau, la construction, à l'époque romaine, de nouveaux bâtiments ou structures annexes, tels par exemple que les conduites d'arrivée d'eau et bassins associés, ne semble pas modifier en profondeur l'organisation de l'espace cultuel, alors que certains de ces éléments reflètent sans aucun doute l'apparition de nouvelles modalités rituelles (Barral *et al*. à paraître B). Ce constat vaut d'ailleurs aussi bien pour le plein Haut-Empire que pour les dernières décennies du Ier siècle avant notre ère, période marquée à Mirebeau par l'émergence de nouvelles pratiques et aménagements (Barral & Joly 2011).

Dans le registre architectural, sur les trois sites étudiés, l'adoption de techniques et matériaux typiquement romains s'effectue de manière très progressive, à partir de l'époque augusto-tibérienne. C'est seulement après le milieu du Ier siècle de notre ère que l'on perçoit une sorte de pétrification généralisée des structures de ces sanctuaires, qu'il s'agisse des dispositifs de clôture, de circulation, ou des bâtiments. On note d'ailleurs qu'à Mirebeau et à Nitry, l'apparition du temple à plan centré typiquement gallo-romain peut également être datée du même moment. Il conviendrait naturellement de nuancer ces observations en prenant en compte d'autres cas, dans d'autres contextes. Nul doute en effet que dans certains milieux urbains ou péri-urbains, les sanctuaires n'aient été les lieux privilégiés d'une expression monumentale et de programmes décoratifs romains de grande ampleur, dès l'époque augustéenne (par exemple Blin 2011), exprimant l'attachement des élites gauloises à la *romanitas*. Mais il reste que dans un grand nombre de cas, qu'illustrent les exemples examinés ici, la romanisation dans les formes et techniques architecturales n'a rien de précoce. Comme bon nombre d'agglomérations et d'établissements ruraux, les sanctuaires de l'Est de la France devaient revêtir, avant l'époque flavienne, un aspect franchement composite du point de vue de leur architecture, mélange de traditions indigènes et d'innovations romaines.

Au bout du compte, dans la physionomie des sanctuaires du début du Haut-Empire, les éléments de continuité avec l'époque laténienne l'emportent largement sur les traits proprement romains. Si, dans le registre de l'architecture, le constat mérite d'être nuancé, en fonction des situations et statuts des sites, en revanche, dans le domaine de la topographie et de l'organisation des sites, les changements induits par la romanisation apparaissent cosmétiques.

BIBLIOGRAPHIE

BARRAL Philippe, GASTON Christophe & VAXELAIRE Laurent (2011) - « Besançon. D'un *oppidum* à une ville romaine » dans REDDE Michel *et al*. (dir.) - *Aspects de la romanisation dans l'Est de la Gaule*, Bibracte, Glux-en-Glenne, p. 91-104 (Bibracte ; 21).

BARRAL Philippe (dir.) (à paraître) - « Nouvelles données sur l'agglomération antique d'Epomanduodurum (Mandeure et Mathay, Doubs) », *Gallia*.

BARRAL Philippe & JOLY Martine (2011) - « Le sanctuaire de Mirebeau-sur-Bèze » dans REDDE Michel *et al*. (dir.) - *Aspects de la romanisation dans l'Est de la Gaule*, Bibracte, Glux-en-Glenne, p. 543-556 (Bibracte ; 21).

BARRAL Philippe, NOUVEL Pierre, THIVET Matthieu, & VURPILLOT Damien (à paraître B) - « L'eau dans les sanctuaires laténiens et gallo-romains de Gaule du Centre-Est » dans OLMER Fabienne & ROURE Réjane (dir.) - *Les Gaulois au fil de l'eau*. Actes du XXXVIIe colloque international de l'AFEAF (Montpellier, 8-11 mai 2013), Ausonius, Bordeaux.

BLIN Séverine (2011) - « Mandeure. Un programme architectural tardo-augustéen » dans REDDE Michel *et al*. (dir.) - *Aspects de la romanisation dans l'Est de la Gaule*, Bibracte, Glux-en-Glenne, p. 275-286 (Bibracte ; 21).

JOLY Martine & BARRAL Philippe (2012) - « Faut-il encore fouiller des sanctuaires ? Réflexions à partir du cas de Mirebeau-sur-Bèze » dans CAZANOVE Olivier de & MÉNIEL Patrice (dir.) - *Étudier les lieux de culte en Gaule romaine*. Actes de la table-ronde internationale organisée

1 - Ce type de végétation arborée est attesté par exemple dans les sanctuaires de Biesheim (Schucany & Schwarz 2011) et de Mandeure "Champs des Fougères". Dans ce dernier cas, il semble qu'une rangée d'arbres limite l'aire centrale interne du sanctuaire, lors des étapes laténiennes (voir contribution M. Thivet *et al*. dans Barral dir. à paraître A).

par l'UMR ARTHéHIS (Dijon, Université de Bourgogne, 18-19 sept. 2009), éd. Mergoil, Montagnac, p. 85-94. (coll. Archéologie et Histoire Romaine, 24)

NOUVEL Pierre (2011) - « Nitry (Yonne, Champagne) » dans REDDE Michel *et al.* (dir.) - *Aspects de la romanisation dans l'Est de la Gaule*, Bibracte, Glux-en-Glenne, p. 587-592 (Bibracte ; 21).

NOUVEL Pierre & THIVET Matthieu (2011) - « Mandeure. L'évolution architecturale du sanctuaire du Champ des Fougères à Mandeure » dans REDDE Michel *et al.* (dir.) - *Aspects de la romanisation dans l'Est de la Gaule*, Bibracte, Glux-en-Glenne, p. 567-573 (Bibracte ; 21).

SCHUCANY Caty & SCHWARZ Peter-A. (2011) - « Le sanctuaire d'Oedenburg (Biesheim, Haut-Rhin) » dans REDDE Michel *et al.* (dir.) - *Aspects de la romanisation dans l'Est de la Gaule*, Bibracte, Glux-en-Glenne, p. 575-586 (Bibracte ; 21).

THIVET Matthieu & NOUVEL Pierre (2013) - « Le sanctuaire antique des Champs des Fougères à Mandeure (Doubs) » dans RICHARD Annick *et al.* (dir.) - *Le peuplement de l'Arc jurassien de la Préhistoire au Moyen Âge*. Actes des deuxièmes journées archéologiques frontalières de l'Arc jurassien, Delle (F) - Boncourt (CH), 16-18 novembre 2007, Presses Universitaires de Franche-Comté, Besançon, p. 423-430.

Les auteurs

Philippe BARRAL, Pierre NOUVEL, Matthieu THIVET
UMR 6249 Chrono-environnement (université de Franche-Comté et CNRS)

Martine JOLY
UMR 8167 Orient et Méditerranée (Paris-Sorbonne Université)

Résumé

À partir de données de fouille récentes, nous tenterons de distinguer les parts respectives du substrat laténien et des influences méditerranéennes dans l'organisation et dans l'architecture des sanctuaires antiques du Centre-Est de la Gaule.

Mots clés : Sanctuaires, La Tène, Haut Empire, romanisation, topographie, architecture.

Abstract

From the data generated by recent excavations, we shall try to determine the proportion of the La Tène substratum and of the Mediterranean influences in the organization and the architecture of the ancient sanctuaries of Central-Eastern Gaul.

Keywords : sanctuaries, La Tène, Early Roman Empire, Romanization, topography, architecture.

Traduction : Margaret & Jean-louis CADOUX

Zusammenfassung

Anhand der Ergebnisse der neueren archäologischen Grabungen versuchen wir den Anteil des keltischen Substrats und der mediterranen Einflüsse in der Organisation und der Architektur des antiken Heiligtümer Zentralostgalliens zu unterscheiden.

Schlagwörter : Heiligtümer; Latène; frühe Kaiserzeit; Romanisierung; Topographie; Architektur.

Traduction : Isa ODENHARDT-DONVEZ (isa.odenhardt@gmail.com).

55 euros