STRUCTURATION GÉNÉRALE DU SITE DE BRAINE "LA GRANGE DES MOINES" (AISNE) À LA TÈNE FINALE ET PARTICULARITÉS : PRÉSENTATION PRÉLIMINAIRE

Ginette AUXIETTE *, Sophie DESENNE *, Frédéric GRANSAR *, Claudine POMMEPUY **

Le site de Braine "La Grange des Moines" est situé à 400 m de la Vesle sur la terrasse alluviale. Diverses occupations se succèdent sur le site (AUXIETTE *et alii*, 1994, 1996 et 1997). L'occupation de La Tène finale, la plus importante, se développe sur environ 3 hectares (fig. 1). Cette occupation est exceptionnelle de par la qualité des structures, la quantité et la qualité du mobilier recueilli.

La structuration du site repose sur une superposition d'au moins 3 enclos et de quelques structures associées (fig. 2) : le premier enclos ou enclos A est partiellement exploré et a livré très peu de mobilier. Ce sont les enclos B (st. 208) et C (st. 220) qui feront le sujet de cet article : l'enclos B recoupe celui nommé A, tout en changeant radicalement d'orientation, et l'enclos C, qui s'inscrit dans le même espace que le précédent, change lui aussi de direction. En complément de ces enclos, il faut considérer plus particulièrement le fossé rectiligne à l'est (st. 83) comme élément structurant du site, fossé qui semble appartenir à la même phase que celle de l'enclos B.

D'autres fossés, situés plus au sud-ouest et au nord-ouest, appartiennent à ce complexe de La Tène finale sans qu'ils soient *a priori*, en relation spatiale stricte avec les enclos B et C.

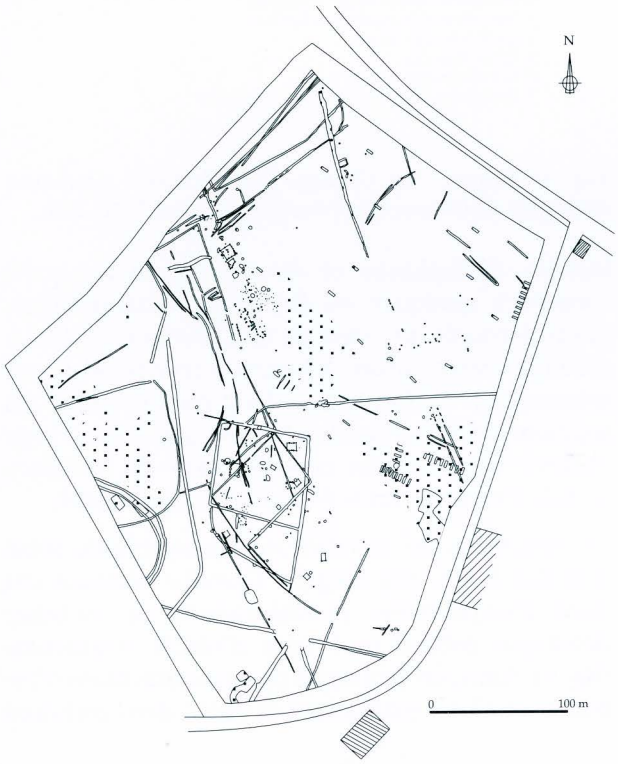

Fig. 1 : Braine "La Grange des Moines. Plan général du site.

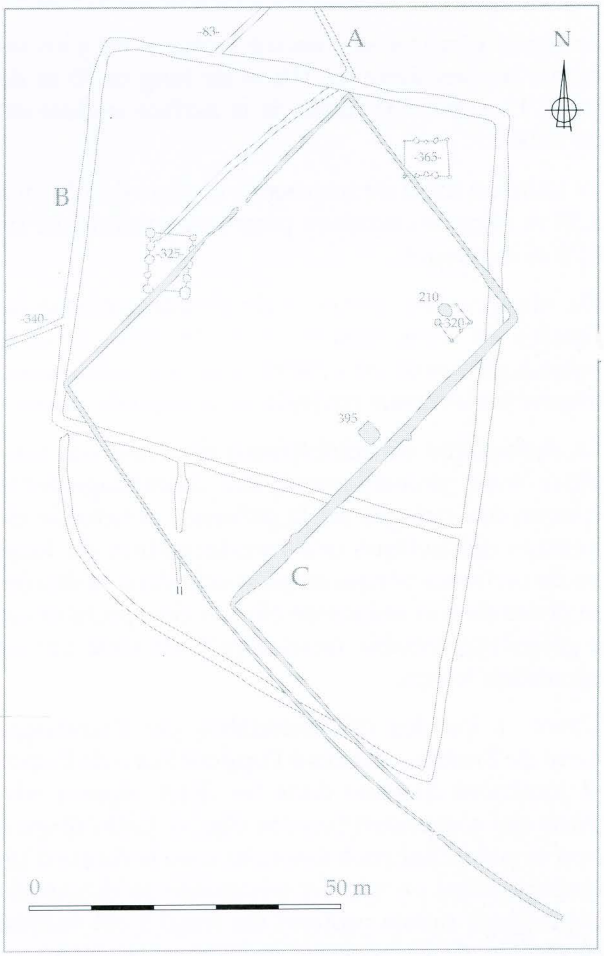

Fig. 2 : Braine "La Grange des Moines". Plan des trois enclos superposés.

* AFAN Nord-Picardie, UMR 7041 du CNRS (MAE, Nanterre), Centre archéologique de Soissons (Abbaye Saint-Jean-des-Vignes), impasse du commandant Gérard, F - 02200 SOISSONS

** SRA Picardie, UMR 7041 du CNRS (MAE, Nanterre), Centre archéologique de Soissons (Abbaye Saint-Jean-des-Vignes), impasse du commandant Gérard, F - 02200 SOISSONS

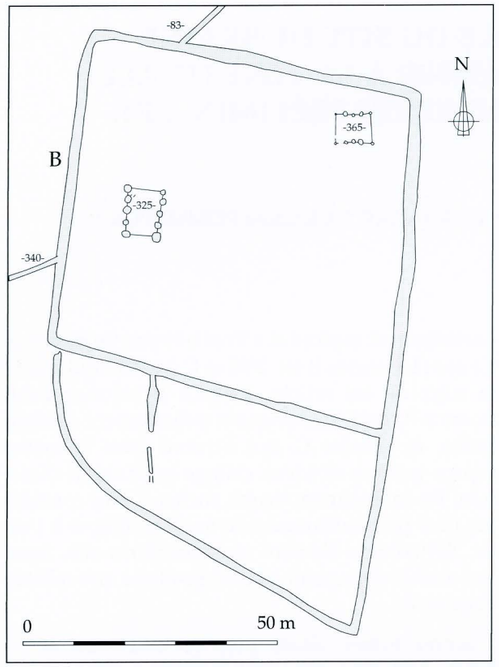

Fig. 3: Braine "La Grange des Moines". Plan de l'enclos B.

L'ENCLOS B ET LES STRUCTURES ASSOCIÉES

La forme générale de l'enclos B (fig. 3) est plus ou moins rectangulaire de 110 m de long et 70 m de large. La superficie totale de la surface enclose est de 7700 m².

La taille du fossé est imposante et varie de 1,50 m à 2,50 m selon les secteurs pour une profondeur de 0,70 m maximum.

On observe une partition de l'espace interne de l'enclos en deux espaces: l'un de 5000 m² et le second, plus petit, de 2700 m² avec une subdivision interne transversale partielle de la seconde partie.

La dynamique de comblement du fossé est complexe avec probablement des réaménagements comme des curages ou la présence ponctuelle de poteaux qui indique une transformation du fossé ou de certaines parties en palissade dans la dernière phase de son utilisation (fig. 4). Son profil évasé à géométrie variable montre qu'il est resté ouvert un certain temps.

L'accès à l'enclos est matérialisé par l'aménagement de 2 entrées situées à l'opposé l'une de l'autre et localisées chacune dans les deux espaces distincts qui composent l'enclos (fig. 5). Celle située à l'est se présentait probablement sous la forme d'un aménagement en matière périssable au-dessus du creusement moins profond du fossé à cet endroit précis (fig. 5). Un mobilier détritique important est situé de part et d'autre de ce passage, constitué de

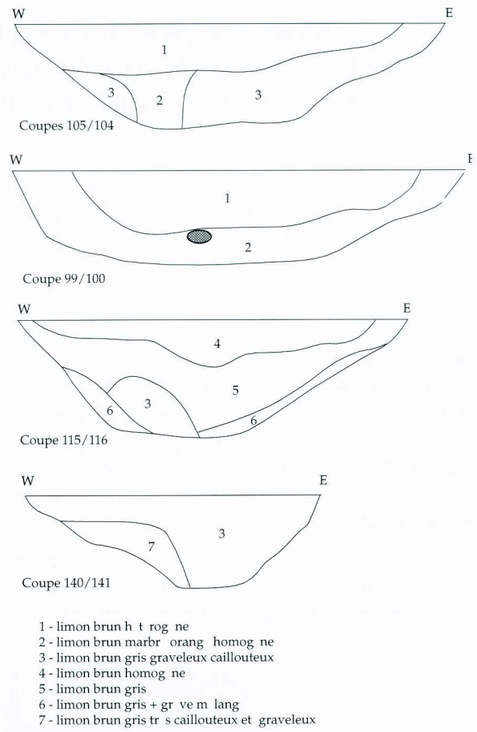

Fig. 4: Braine "La Grange des Moines". Quelques exemples de coupes transversales du fossé B (st. 208).

tessons d'amphores et de céramique auxquels s'ajoutent quelques os de grands mammifères, parmi lesquels un crâne de cerf aux bois sciés. La seconde entrée, située à l'ouest, correspond à une interruption du fossé; c'est à cet endroit précis du segment de fossé sud/sud-ouest que nous avons observé une certaine concentration de mobilier, sous la forme de vases écrasés essentiellement.

La répartition du mobilier sur l'ensemble du fossé d'enclos B est très inégale. Certains secteurs ont livré d'importantes concentrations de mobilier détritique mêlant tout type d'objets fragmentés (fig. 6). Ainsi, on remarque des concentrations d'artefacts sur les segments est et ouest, dont certaines

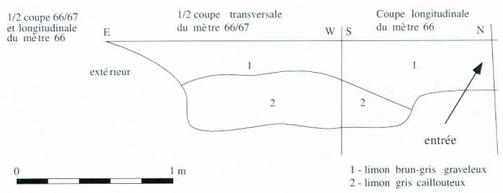

Fig. 5: Braine "La Grange des Moines". Coupe longitudinale de l'entrée située au mètre 66.

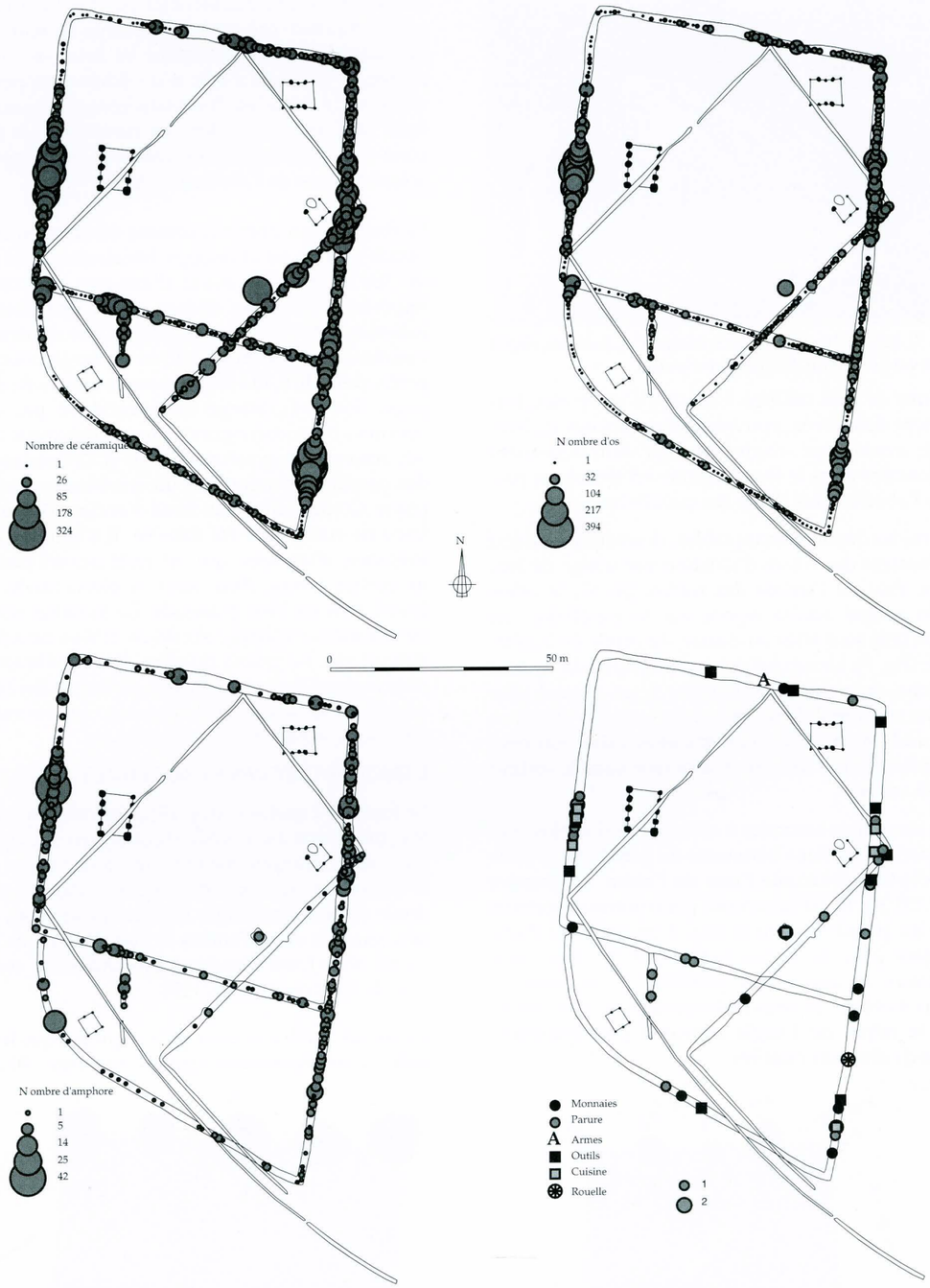

Fig. 6: Braine "La Grange des Moines". Cartes de répartition des différents mobiliers.

sous la forme d'amas denses en certains points précis. Se mêlent aux rejets détritiques, des dépôts intentionnels très localisés, essentiellement composés de faune très bien conservée. Il s'agit par exemple, dans l'angle nord-est du fossé, d'un empilement de mandibules de cheval sur un bassin/sacrum complet; le crâne de l'animal se situe à proximité. Dans l'ensemble, lorsqu'il s'agit de crânes isolés, en particulier de bœuf, on observe leur association quasi-systématique avec des

Fig. 7: Braine "La Grange des Moines". Cliché du dépôt situé au niveau de l'entrée principale.

pierres de gros calibres. Certains d'entre eux, fortement détériorés, pouvaient être exposés en hauteur avant leur chute ou leur enfouissement volontaire dans le fossé comme en témoigne parfois l'absence des dents du maxillaire.

Parmi les dépôts remarquables, deux crânes de cerf présentent des traces d'ablation par sciage de leur bois. Près de l'entrée des mètres 66/67, le crâne d'un animal adulte repose sur le maxillaire; les deux bois sont sciés au-dessus du cercle de la pierrure (fig. 7). Le second crâne, situé dans un secteur proche du premier, appartient à un animal plus jeune et un seul de ses bois a été scié. Ces ablations ou mutilations sont peut-être liées à des pratiques rituelles encore inconnues à ce jour dans le secteur de la vallée.

Les structures associées à cette phase d'enclos sont en particulier deux bâtiments de grande taille et de conception différente l'une de l'autre. Le premier (st. 365, fig. 8) est caractérisé par 6 poteaux porteurs sur les 10 qui forment le plan d'un bâtiment d'une surface plus ou moins égale à 44 m². Les petits poteaux correspondent peut-être au support de deux auvents. Le seul mobilier détecté à proximité est le dépôt de l'angle constitué principalement d'os de chevaux empilés.

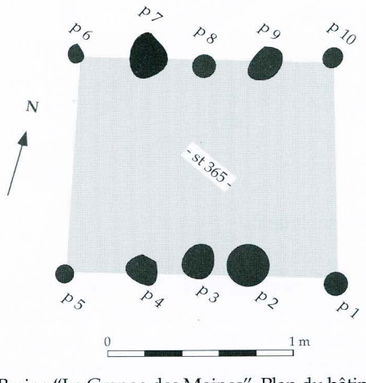

Fig. 8: Braine "La Grange des Moines". Plan du bâtiment 365.

Le plan du second bâtiment (st. 325, fig. 9) de forme quadrangulaire présente des poteaux de taille plus imposante que le précédent et tous de même calibre. Il pourrait s'agir d'un édifice supportant une grande élévation. Il est sans conteste associé au fossé de l'enclos B et situé en vis-à-vis de la seule zone de concentration de mobilier détritique du segment ouest de l'enclos (fig. 6).

Le fossé 83 qui apparaît comme un élément structurant du site, se développe linéairement sur plus de 160 m de long avant d'amorcer une courbe importante et de se diviser, après une nouvelle inflexion à 90 °, en deux segments. Les dimensions varient entre 1,50 m et 2,20 m de large pour une profondeur de 0,40 à 0,80 m sous le niveau de décapage. Son remplissage est caractérisé par deux couches: l'une correspond à un comblement naturel, souvent dissymétrique, liée à l'effondrement des parois et la seconde à un comblement anthropique. Contrairement au fossé d'enclos 208, aucune trace de curage n'a été décelée. Il s'agit, de toute évidence, d'un fossé qui est resté ouvert pendant un certain temps. Puis, dans sa phase finale, il se transforme en fossé palissadé. Le mobilier issu du comblement supérieur est dense et il se caractérise surtout par un grand nombre d'os d'animaux et, plus particulièrement, par des parties anatomiques complètes de bœufs et de chevaux qui correspondent, sans aucun doute, à des dépôts.

L'ENCLOS C ET LES STRUCTURES ASSOCIÉES

Le fossé de l'enclos C (fig. 10) a été construit après le comblement du précédent comme en témoignent à la fois la stratigraphie entre les deux enclos, avec le creusement du fossé de l'enclos C dans la phase finale de comblement de l'enclos B (fig. 11A), et la stratigraphie entre l'enclos et l'un des grands bâtiments où le fossé d'enclos a profondément entamé l'un de ses poteaux (fig. 11B).

De forme quadrangulaire plus régulière que le précédent, ses dimensions sont les suivantes: 70 m de

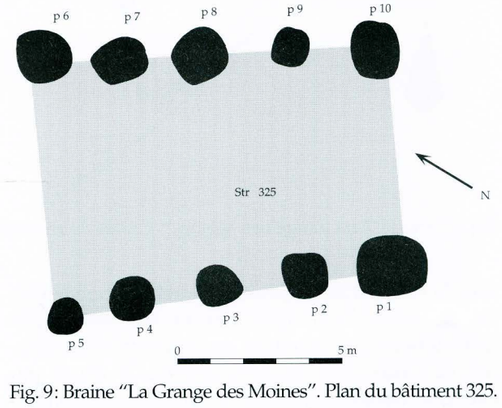

Fig. 9: Braine "La Grange des Moines". Plan du bâtiment 325.

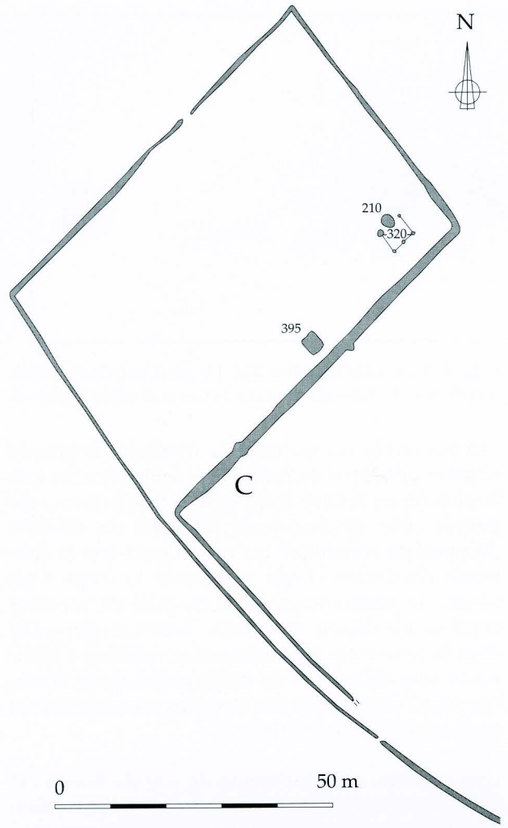

Fig. 10: Braine "La Grange des Moines". Plan de l'enclos C (st. 220).

long pour 45 m de large soit une superficie totale est de 3 330 m². La morphologie des fossés, de taille modeste, est différente suivant les côtés. Au sud-est, les parois sont obliques, le fond plus ou moins plat et le comblement unique. Au nord-est et au nord-ouest, les profils en Y, plus ou moins érodés, correspondent à un fossé palissadé.

Les deux antennes qui prolongent deux des côtés de l'enclos pour former un couloir d'accès long et

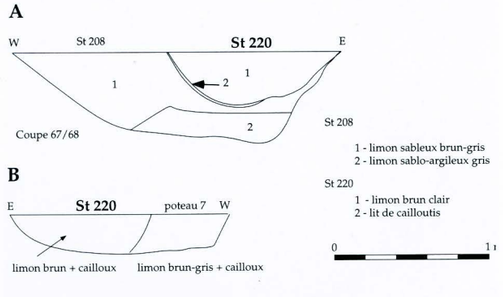

Fig. 11: Braine "La Grange des Moines". A - Stratigraphie entre le fossé d'enclos 208 et 220; B - Stratigraphie entre le fossé d'enclos 220 et le poteau 7 du bâtiment 325.

étroit de 50 m étaient, elles aussi, palissadées (fig. 12A et 12B). Une entrée plus discrète, située sur le segment nord-ouest, est matérialisée par l'interruption du fossé.

L'absence de mobilier détritique dans les secteurs palissadés est un élément supplémentaire qui les distingue du secteur fossoyé. Seule, la partie sud-est a révélé des dépôts de faune organisés et un peu de mobilier détritique dispersé.

Le dépôt de faune (fig. 13), en position primaire, se compose d'une succession d'os de bœufs et de chevaux soigneusement organisés en fonction des parties anatomiques et encadrés de deux grosses pierres. Ce dépôt repose sur une banquette de limon de 10 cm d'épaisseur avant le fond du fossé. Une structure complexe et très particulière, directement associée à l'enclos C, se situe en vis à vis du dépôt de l'angle précédemment décrit. Il s'agit d'une fosse quadrangulaire à angles arrondis de 2,20 m de côté, profonde de 1,10 m. Les parois sont doublées de blocs d'appareillage en calcaire d'origine locale (fig. 14 et 15). La taille des blocs devient de plus en plus imposante dans les niveaux inférieurs de la construction. Ils sont tous bruts de façonnage. Il existe sur le bord interne des 4 angles de la construction un vide vertical entre les pierres. Ce sont les témoins négatifs de poteaux de 8 à 10 cm de diamètre qui forment un quadrilatère irrégulier. Il pourrait s'agir du support d'un plancher qui formait ainsi un couvercle sur la fosse, ou encore, de la base d'une superstructure en hauteur installée au-dessus de la fosse. De plus, un bâtiment sur 5 poteaux se développe autour de cette structure (fig. 14 et 15). Leur taille assez imposante ne se justifie pas sur la seule superficie du plan au sol. On peut poser l'hypothèse d'une construction assez haute, abritant partiellement, ou complète-

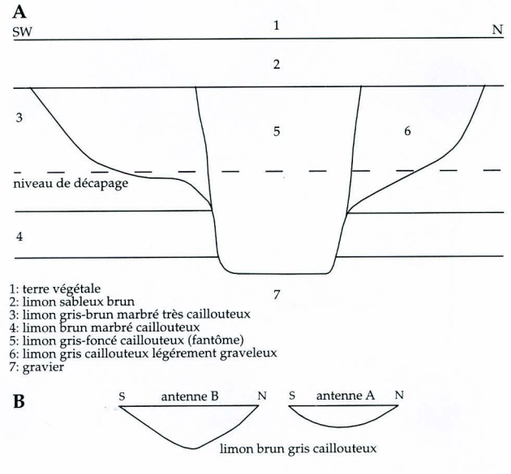

Fig. 12: Braine "La Grange des Moines". A - Coupe de la butte témoin sur l'une des antennes du fossé 220; B - Coupes transversales des antennes du fossé 220.

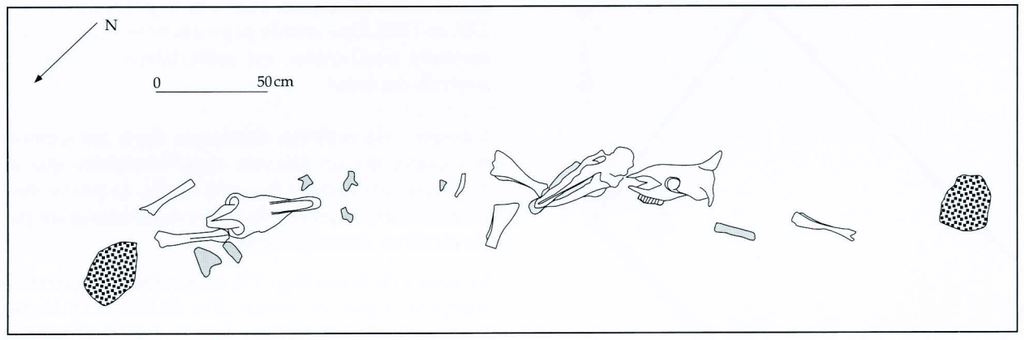

Fig. 13: Braine "La Grange des Moines". Dépôt de faune dans l'angle Est du fossé d'enclos 220. De gauche à droite: tibia de cheval, tibia de bœuf, crâne de cheval, scapula de cheval, scapula de bœuf, crâne de cheval à l'envers et crâne de bœuf.

ment, la structure empierrée. Il s'agit, dans l'état actuel de l'avancement sur l'étude du site, d'hypothèses de travail qui devront être retravaillées.

Une dernière fosse de grand calibre, que nous ne pouvons pas raccrocher à l'un des deux enclos, complète l'inventaire des structures présentes à l'intérieur des enclos. Son remplissage complexe et nettement stratifié ne nous a pas livré d'informations sur sa fonction. On note toutefois la présence remarquable d'un *stipulum* et celle d'un fragment de bracelet en verre de couleur bleu-violet sombre.

CONCLUSION

Nous noterons parmi les caractères distinctifs de ces enclos de simples établissements ruraux, la présence en grand nombre d'amphores, la qualité exceptionnelle du matériel de mouture, la grande richesse des objets en métal, avec en particulier une bouterolle en bronze et un *stipulum*, la présence de potins, celle de fragments d'armes, un élément décoratif en céramique qui ornait peut-être le couvercle d'un vase et qui représente le corps d'un oiseau, le pourcentage élevé de porc en contexte rural et les dépôts de faune. Tous ces éléments, dont la liste n'est pas exhaustive, reflètent à l'évidence une richesse et un statut social élevé, corroboré par l'importance des structures fossoyées et la monumentalité des bâtiments.

Une dernière caractéristique du site de Braine est l'absence de structures de stockage, à l'exception de quelques *dolia*, et de tout outillage liés aux activités agricoles. Pourtant, le nombre de meules prouve que du grain a été moulu *in situ* et en grande quantité.

L'hypothèse la plus vraisemblable est la dévotion temporaire (phase de l'enclos B) ou permanente du site (phase de l'enclos C) à des événements particuliers auxquels nous pouvons lier la présence des dépôts, la richesse des objets et des services à boire et à manger en céramique lors de cérémonies et de grands festins.

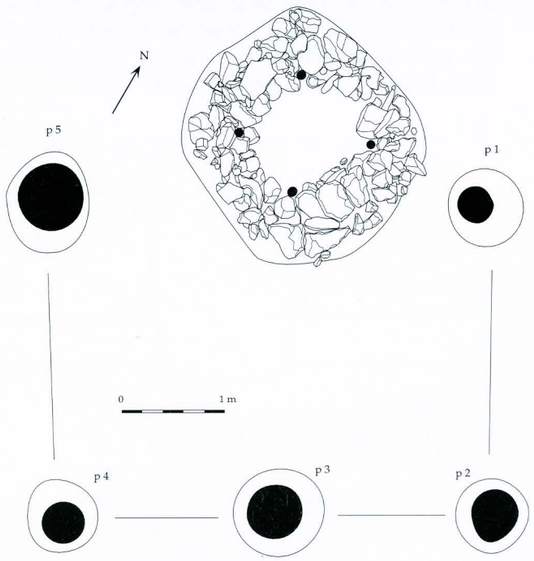

Fig. 14: Braine "La Grange des Moines". Plan des structures 210 (fosse empierrée) et 220 (bâtiment).



Fig. 15: Braine "La Grange des Moines". Cliché de la fosse empierrée et du bâtiment associé.

Dans l'état actuel de l'étude du site, nous proposons le phasage suivant: l'enclos A s'installe au début de la seconde moitié du IIe siècle av. n. è. puis, au milieu de la seconde moitié du IIe siècle, vers -130/-120, l'enclos B entre dans sa première phase d'utilisation en même temps que le fossé rectiligne 83 et le grand bâtiment 325; ensuite, à l'extrême fin du IIe siècle ou au tout début du Ier siècle av. n. è, le fossé 83 est totalement comblé et transformé en palissade et l'enclos B continue de fonctionner. Enfin, après le tout début de la première moitié du Ier siècle av. n. è., soit vers -80, les structures de la phase précédente sont détruites et l'enclos C est construit; de taille plus petite et entouré d'une forte palissade, il semble acquérir un nouveau statut. Si l'enclos B (st. 208) peut être comparé à un établissement rural, avec un certain nombre d'éléments qui lui confère un caractère particulier, où se mêlent dépôts et rejets détritiques, l'enclos C (st. 220), plus tardif, correspond certainement à un lieu très particulier où le rituel joue un rôle important voire primordial.

BIBLIOGRAPHIE

AUXIETTE G., DESENNE S., GUICHARD Y. & LE BOLLOCH M. (1994) - *Braine "La Grange des Moines" (Aisne)*, Document final de synthèse, SRA de Picardie, AFAN Antenne Nord-Picardie, Amiens.

AUXIETTE G., DESENNE S., GRANSAR F. & POMMEPUY C. (1996) - *Le site de Braine "La Grange des Moines" (Aisne)*, Document final de synthèse, SRA de Picardie, AFAN Antenne Nord-Picardie, Amiens.

AUXIETTE G., DESENNE S., GRANSAR F. & POMMEPUY C. (1997) - *Le site de Braine "La Grange des Moines" (Aisne)*, Document final de synthèse, SRA de Picardie, AFAN Antenne Nord-Picardie, Amiens.