REVUE ARCHEOLOGIQUE DE L'OISE

N°5 / 1975 / 18 F

- les vases peints du musée Vivenel
- l'habitat protohistorique de Néry
- fours de potiers à Cuts
- un village de potiers gallo romains à St Sauveur
- épingle et pointe de lance de l'âge du bronze
- parures gauloises de Trumilly
- nécropole gauloise de Mory Montcrux

FOURS DE POTIERS GALLO-ROMAINS A CUTS

par J.-P. ANGOT et A. RAPIN

Fin Octobre 1974, des travaux de rectification de carrefour, en bordure de la grande voie gallo-romaine MILAN-BOULOGNE, à la sortie Nord de Cuts au lieudit « La Pommeraye », ont mis au jour des substructions gallo-romaines (Fig. 1).

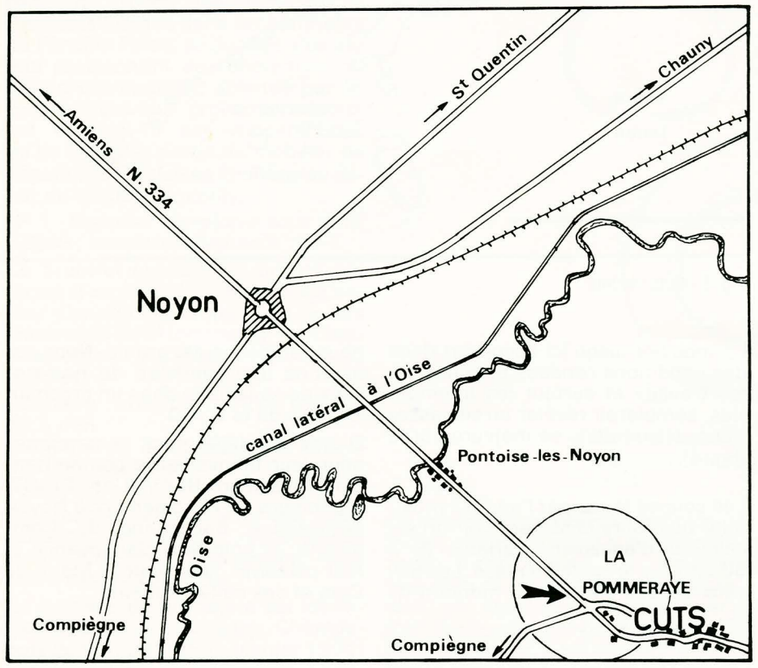

Fig. 1 - Cuts : localisation du site

Lors de survols aériens et de vérification sur place (en 1971), ce site avait été reconnu comme s'étendant vers l'ouest. L'angle occupé par un jardin, n'avait pu être prospecté. Les vestiges n'apparaissaient pas comme importants : tessons, silex, pas de traces de construction dans les labours. Néanmoins, la Direction des Antiquités avait été prévenue à cette époque.

Alertés par M. Charles POGGIOLI, Maire de Cuts, nous avons pu suivre partiellement les travaux du Caterpilar, juste assez pour deviner une certaine importance de ce site : restes d'un foyer accompagnés de débris céramiques, sable rougi, tuiles en grande quantité mis au jour après décapage de la terre arable par l'engin (fig. 2).

La pluie avait noyé les structures dans la boue, mais un périmètre important a pu être protégé de la destruction grâce à la compréhension des services de l'Equipement de Noyon.

Malgré nos conseils de prudence, un four d'une certaine importance a, tout près de là, été éventré. Il sera tout de même possible de fouiller ce qu'il en reste, sur plus d'un mètre de profondeur.

Dores et déjà, ce four s'avère de dimensions peu communes en nos régions. De 3,50 m sur 3 m env., de forme presque circulaire, ce four, à céramiques pensons-nous, est fait de pierres calcaires appareillées rendues très friables par la chaleur.

Une chambre de chauffe, placée à l'est, semble avoir une importance équivalente. On peut estimer que les vestiges de ce four ont une élévation totale de plus de deux mètres dont 1 mètre au-dessus du niveau d'arasement partiel (aux 4/5 de la surface du four) (fig. 3).

Le premier périmètre repéré semble lui aussi recéler un autre four avec sa chambre de chauffe : il a été lui aussi protégé.

Sous les chenilles de l'engin, et entre deux passages, nous n'avons pu que supposer des zones formées de pavages de grès et de nombreux tessons épars ; des pierres rapportées, entourant une zone cendreuse parfois de 40 cm au carré, semblent révéler la présence de poteaux massifs, ayant supporté des abris précaires. Une fosse à marne de plus d'un mètre de diamètre, se trouvait à proximité d'une structure faite de déchets de cuisson céramiques étendue sur une mince couche argilo-calcaire.

Fig. 2 - Cuts : position des structures repérées

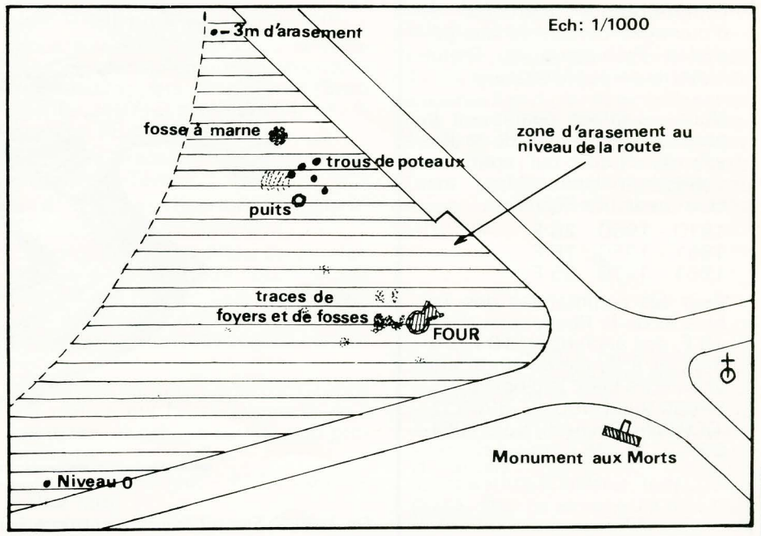

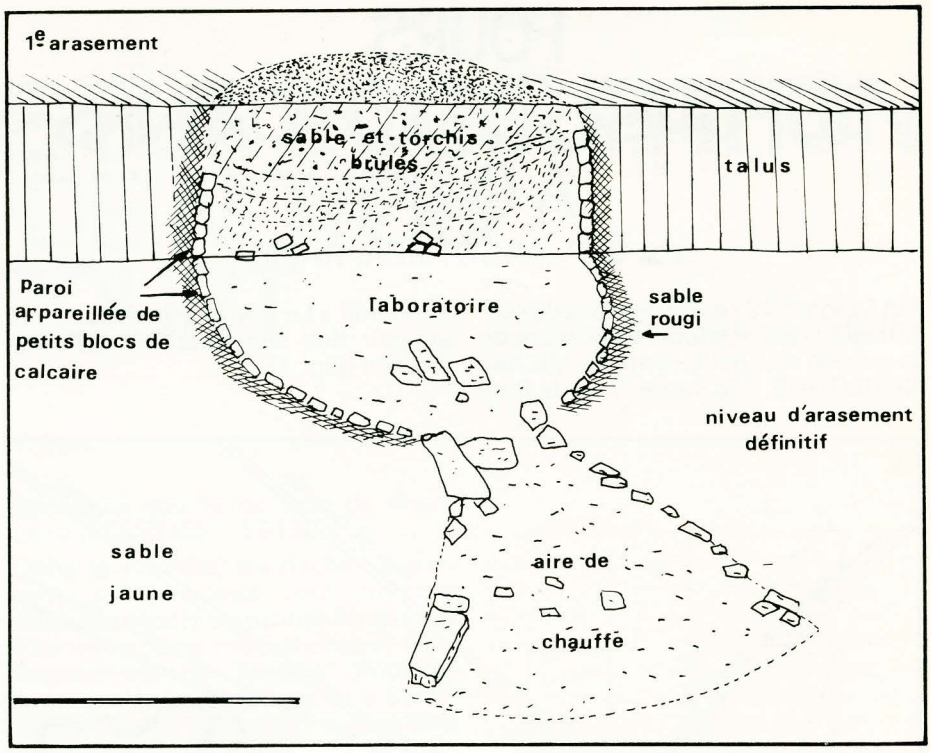

Fig. 3 - Cuts : le four

Le mobilier jusqu'ici découvert dans des conditions rendues difficiles par les travaux et surtout les intempéries, semblerait révéler un site assez riche détruit dans sa majeure partie (fig. 4).

Les coupes faites par l'engin à proximité des fours laissaient voir un sol calcaire d'épaisseur variable (5 à 50 cm) sur le sable en place. Les travaux se poursuivent au moment ou nous rédigeons cet article. Nous publierons une synthèse de nos travaux de sauvetage dans un prochain numéro de la R.A.O.

D'ores et déjà, nous remercions : pour leur bienveillante compréhension Messieurs BLAVIN et TRICOT, Ingénieurs de l'Equipement à Noyon l'Entreprise Barriquand de Compiègne, et pour leur clairvoyance et leur célébrité, Monsieur le Maire de Cuts et ses collaborateurs.

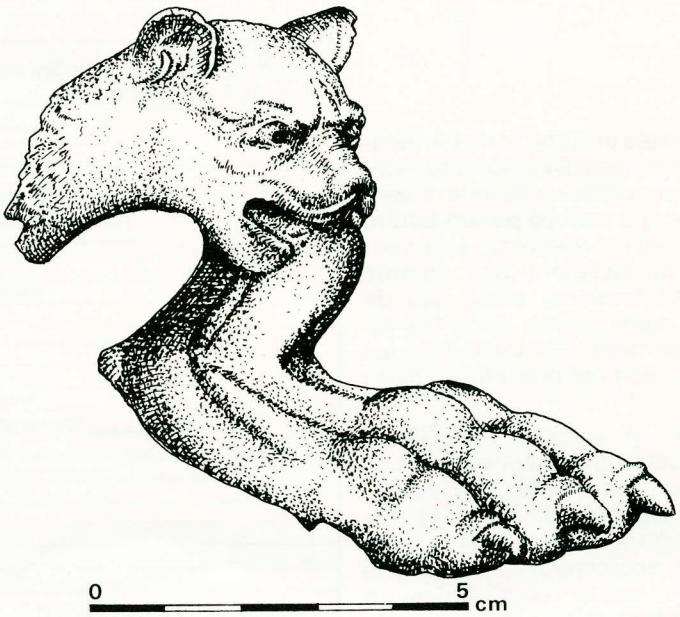

Fig. 4 - Cuts : Elément de piètement de meuble ou de support en bronze